

**ỦY BAN NHÂN DÂN  
TỈNH BÌNH DƯƠNG**

**CỘNG HÒA XÃ HỘI CHỦ NGHĨA VIỆT NAM  
Độc lập - Tự do - Hạnh phúc**

Số: **44** /2013/QĐ-UBND

Thủ Dầu Một, ngày **20** tháng **12** năm 2013

**QUYẾT ĐỊNH**

**Ban hành Quy định Bảng giá các loại đất năm 2014  
trên địa bàn tỉnh Bình Dương**

**ỦY BAN NHÂN DÂN TỈNH**

SỞ VĂN HÓA-THỂ THAO VÀ DU LỊCH TỈNH BÌNH DƯƠNG	
Số: .....	20.14
<b>ĐẾN</b> Ngày: .....	27.12.13
Chuyên: .....	Căn cứ

Luật Tổ chức Hội đồng nhân dân và Ủy ban nhân dân ngày 26 tháng 11 năm 2003;

Căn cứ Luật Ban hành văn bản quy phạm pháp luật của Hội đồng nhân dân, Ủy ban nhân dân ngày 03 tháng 12 năm 2004;

Căn cứ Luật Đất đai ngày 26 tháng 11 năm 2003;

Căn cứ Luật sửa đổi, bổ sung Điều 126 của Luật Nhà ở và Điều 121 của Luật Đất đai;

Căn cứ Nghị định số 188/2004/NĐ-CP ngày 16 tháng 11 năm 2004 của Chính phủ về phương pháp xác định giá đất và khung giá các loại đất;

Căn cứ Nghị định số 123/2007/NĐ-CP ngày 27 tháng 7 năm 2007 của Chính phủ sửa đổi, bổ sung một số điều của Nghị định số 188/2004/NĐ-CP ngày 16 tháng 11 năm 2004 của Chính phủ về phương pháp xác định giá đất và khung giá các loại đất;

Căn cứ Nghị định số 69/2009/NĐ-CP ngày 13 tháng 8 năm 2009 của Chính phủ quy định bổ sung về quy hoạch sử dụng đất, giá đất, thu hồi đất, bồi thường hỗ trợ và tái định cư;

Căn cứ Thông tư liên tịch số 02/2010/TTLT-BTNMT-BTC ngày 08 tháng 01 năm 2010 của Liên Bộ Tài nguyên và Môi trường và Bộ Tài chính hướng dẫn xây dựng, thẩm định, ban hành bảng giá đất và điều chỉnh bảng giá đất thuộc thẩm quyền của Ủy ban nhân dân tỉnh, thành phố trực thuộc Trung ương;

Căn cứ Nghị quyết số 16/2013/NQ-HĐND8 ngày 9 tháng 12 năm 2013 của Hội đồng nhân dân tỉnh Bình Dương về bảng giá các loại đất năm 2014 trên địa bàn tỉnh Bình Dương;

Theo đề nghị của Giám đốc Sở Tài nguyên và Môi trường tại Tờ trình số 576/TTr-STNMT ngày 20 tháng 11 năm 2013,

**QUYẾT ĐỊNH:**

**Điều 1.** Ban hành kèm theo Quyết định này quy định Bảng giá các loại đất năm 2014 trên địa bàn tỉnh Bình Dương, làm cơ sở để:

1. Xác định giá trị quyền sử dụng đất để thu lệ phí trước bạ, thuế thu nhập cá nhân, thuế thu nhập doanh nghiệp từ chuyển nhượng bất động sản, thuế sử dụng đất phi nông nghiệp, tiền sử dụng đất đối với đất ở trong hạn mức của hộ gia đình, cá nhân; tính giá trị quyền sử dụng đất khi giao đất không thu tiền sử dụng đất; tính tiền bồi thường đối với người có hành vi vi phạm pháp luật về đất đai và các khoản phí, lệ phí có liên quan về đất.

2. Tính thu tiền sử dụng đất, thuê đất khi thực hiện giao đất, cho thuê đất, chuyển mục đích sử dụng đất và các khoản nghĩa vụ tài chính về đất khác theo quy định của pháp luật.

3. Tính giá trị quyền sử dụng đất để tính vào giá trị tài sản của doanh nghiệp nhà nước khi doanh nghiệp cổ phần hóa, lựa chọn hình thức giao đất có thu tiền sử dụng đất theo quy định tại khoản 3 Điều 59 của Luật Đất đai năm 2003.

4. Tính giá trị bồi thường khi Nhà nước thu hồi đất để sử dụng vào mục đích quốc phòng, an ninh, lợi ích quốc gia, lợi ích công cộng, mục đích phát triển kinh tế.

## **Điều 2.**

1. Khi triển khai áp dụng Bảng giá các loại đất năm 2014, gặp khó khăn, vướng mắc, Sở Tài nguyên và Môi trường hoặc Phòng Tài nguyên và Môi trường các huyện, thị xã, thành phố chủ trì phối hợp cùng các cơ quan tài chính, thuế cùng cấp và Ủy ban nhân dân các xã, phường, thị trấn nơi có đất xem xét để giải quyết.

2. Khi xác định nghĩa vụ tài chính trong từng trường hợp cụ thể, gặp vướng mắc về giá đất, Sở Tài chính chủ trì phối hợp với Sở Tài nguyên và Môi trường, Cục thuế, Ủy ban nhân dân các huyện, thị xã, thành phố và Ủy ban nhân dân các xã, phường, thị trấn nơi có đất xác định giá đất cụ thể trình Ủy ban nhân dân tỉnh quyết định.

3. Trong quá trình áp dụng Bảng giá các loại đất năm 2014, nếu có điều chỉnh về quy hoạch, kế hoạch sử dụng đất, thay đổi mục đích sử dụng đất, loại đô thị, loại đường phố và vị trí đất giao Sở Tài nguyên và Môi trường lập dự toán và phương án điều chỉnh giá đất, xây dựng bảng giá đất điều chỉnh trình Ủy ban nhân dân tỉnh để trình Thường trực Hội đồng nhân dân tỉnh cho ý kiến trước khi quyết định.


**Điều 3.** Quyết định này có hiệu lực kể từ ngày 01 tháng 01 năm 2014 và thay thế Quyết định số 58/2012/QĐ-UBND ngày 18 tháng 12 năm 2012 của Ủy ban nhân dân tỉnh ban hành quy định Bảng giá các loại đất năm 2013 trên địa bàn tỉnh Bình Dương.

**Điều 4.** Chánh Văn phòng Ủy ban nhân dân tỉnh, Giám đốc: Sở Tài nguyên và Môi trường, Sở Tài chính, Sở Xây dựng; Cục trưởng Cục Thuế; Chủ tịch Ủy ban nhân dân các huyện, thị xã, thành phố; Thủ trưởng các sở, ban, ngành; các tổ chức, hộ gia đình và cá nhân có liên quan chịu trách nhiệm thi hành quyết định này./.

**TM. ỦY BAN NHÂN DÂN TỈNH  
CHỦ TỊCH**

**Nơi nhận:**

- Văn phòng Chính phủ;
- Các bộ: Tài chính, Xây dựng, Tư pháp, Tài nguyên và Môi trường;
- Tổng Cục Thuế;
- Cục Kiểm tra Văn bản (Bộ Tư pháp);
- Thường trực: Tỉnh ủy, HĐND, Đoàn ĐBQH tỉnh;
- Ủy ban MTTQ tỉnh, Các Đoàn thể;
- Chủ tịch và PCT UBND tỉnh;
- Các Sở, Ban ngành;
- UBND các huyện, thị xã, thành phố;
- Trung tâm công báo tỉnh;
- Website tỉnh Bình Dương;
- LĐVP, LHM, HCTC, TH, Hùng (HC);
- Lưu: VT. **90**



**Lê Thanh Cung**

**QUY ĐỊNH**

**Bảng giá các loại đất năm 2014 trên địa bàn tỉnh Bình Dương**

*(Kèm theo Quyết định số 44 /2013/QĐ-UBND ngày 20 tháng 12 năm 2013 của Ủy ban nhân dân tỉnh Bình Dương)*

**Điều 1. Quy định chung**

1. Một số quy định về xác định giá đất cụ thể

a) Đường hoặc lối đi công cộng có bề rộng mặt đường từ 4 mét trở lên do Nhà nước, tổ chức hoặc nhân dân đầu tư (gọi chung là đường);

b) Trường hợp đường có hành lang an toàn đường bộ (viết tắt là HLATĐB) thì vị trí áp giá được xác định từ HLATĐB. Trường hợp đường chưa có HLATĐB thì vị trí áp giá được xác định từ mép đường.

Thửa đất cách HLATĐB được dùng cho các trường hợp thửa đất cách HLATĐB hoặc mép đường;

c) Cự ly cách HLATĐB được xác định theo đường đi bộ đến thửa đất;

d) Trường hợp thửa đất nằm trên nhiều vị trí đất thì phân ra từng vị trí đất để áp giá;

đ) Trường hợp thửa đất có hình thể đặc biệt (ví dụ như hình cổ chai, hình chữ T ngược...): giá đất vị trí 1 chỉ áp dụng đối với phần diện tích có cạnh tiếp giáp trực tiếp với HLATĐB chiếu vuông góc với đường phân định giữa vị trí 1 và vị trí 2. Phần diện tích còn lại thuộc phạm vi vị trí 1 được áp theo giá đất trung bình cộng của vị trí 1 và vị trí 2;

e) Giá đất đất sản xuất, kinh doanh phi nông nghiệp trong quy định này được áp dụng với thời hạn sử dụng đất là 70 năm. Trường hợp thời gian sử dụng đất dưới 70 năm thì mỗi năm sử dụng đất dưới 70 năm được giảm trừ 1,2% so với giá đất của thời hạn sử dụng đất 70 năm, trừ các trường hợp xác định đơn giá thuê đất hàng năm (vẫn áp dụng theo giá đất thời hạn 70 năm);

g) Phương pháp và nguyên tắc xác định giá đất cụ thể khi áp giá các thửa đất ở; đất sản xuất, kinh doanh phi nông nghiệp tại đô thị và nông thôn

- Mức giá đất cụ thể bằng đơn giá chuẩn nhân với hệ số điều chỉnh (Đ) các trục đường theo phụ lục I, II và III kèm theo Quyết định này.

- Thửa đất có cạnh tiếp giáp với đường nào thì thửa đất đó được áp theo giá đất của đường đó.

- Thửa đất có cạnh tiếp giáp với nhiều đường thì thửa đất đó được áp theo đường mà khi áp giá có tổng giá trị đất cao nhất.

- Thửa đất không tiếp giáp với các đường có mặt đường rộng từ 4 mét trở lên nhưng có đường đi bộ vào thửa đất và thông ra nhiều đường thì nguyên tắc

áp giá theo đường có bề rộng mặt đường từ 4 mét trở lên có cự ly đi bộ gần nhất đến thửa đất.

## 2. Phân loại khu vực, vị trí

a) Đối với đất sản xuất nông nghiệp, lâm nghiệp, nuôi trồng thủy sản và nông nghiệp khác

- Khu vực 1 (KV1): là đất trên địa bàn các xã và nằm ven trục đường giao thông do Trung ương (QL) và tỉnh (ĐT) quản lý; các trục đường giao thông trên địa bàn các phường, thị trấn, đầu mối giao thông, khu thương mại, khu công nghiệp, cụm công nghiệp, khu sản xuất, khu du lịch, khu dân cư mới.

- Khu vực 2 (KV2): là đất trên địa bàn các xã và nằm ven các trục đường hoặc lối đi công cộng có bề rộng mặt đường từ 4 mét trở lên.

- Vị trí 1: Thửa đất tiếp giáp với đường và cách HLATĐB trong phạm vi 100 mét.

- Vị trí 2: Thửa đất không tiếp giáp với đường và cách HLATĐB trong phạm vi 100 mét hoặc cách HLATĐB từ trên 100 mét đến 200 mét.

- Vị trí 3: Thửa đất cách HLATĐB trong phạm vi từ trên 200 mét đến 300 mét.

- Vị trí 4: Thửa đất cách HLATĐB trên 300 mét.

b) Đối với đất ở tại nông thôn; đất sản xuất, kinh doanh phi nông nghiệp tại nông thôn

- Khu vực 1 (KV1): là đất trên địa bàn các xã và nằm ven trục đường giao thông do Trung ương (QL) và tỉnh (ĐT) quản lý, đầu mối giao thông, khu thương mại, khu công nghiệp, khu sản xuất, khu du lịch, khu dân cư - đô thị mới.

- Khu vực 2 (KV2): là đất trên địa bàn các xã và nằm ven các trục đường hoặc lối đi công cộng có bề rộng mặt đường từ 4 mét trở lên.

- Vị trí 1: Thửa đất tiếp giáp với đường và cách HLATĐB trong phạm vi 50 mét.

- Vị trí 2: Thửa đất không tiếp giáp với đường và cách HLATĐB trong phạm vi 50 mét hoặc cách HLATĐB từ trên 50 mét đến 150 mét.

- Vị trí 3: Thửa đất cách HLATĐB trong phạm vi từ trên 150 mét đến 300 mét.

- Vị trí 4: Thửa đất cách HLATĐB trên 300 mét.

c) Đối với đất ở tại đô thị; đất sản xuất, kinh doanh phi nông nghiệp tại đô thị

- Không áp giá theo khu vực mà được áp giá theo các đường phố quy định tại phụ lục III kèm theo Quyết định này.

- Vị trí 1: Thửa đất tiếp giáp với đường và cách HLATĐB trong phạm vi 50 mét.

- Vị trí 2: Thửa đất không tiếp giáp với đường và cách HLATĐB trong phạm vi 50 mét hoặc cách HLATĐB từ trên 50 mét đến 100 mét.

- Vị trí 3: Thửa đất cách HLATĐB trong phạm vi từ trên 100 mét đến 200 mét.

- Vị trí 4: Thửa đất cách HLATĐB trên 200 mét

## **Điều 2. Khu vực đất giáp ranh**

### **1. Khu vực đất giáp ranh giữa các huyện, thị xã, thành phố**

- Khu vực đất giáp ranh giữa các huyện, thị xã, thành phố được xác định từ đường phân địa giới hành chính giữa các huyện, thị xã, thành phố vào sâu địa phận mỗi huyện, thị xã, thành phố là 100 mét đối với đất nông nghiệp, 50 mét đối với đất ở và đất phi nông nghiệp.

- Trường hợp đường phân địa giới hành chính là trục giao thông, sông, suối, kênh, rạch thì khu vực đất giáp ranh được xác định từ hành lang an toàn đường bộ, hành lang an toàn đường thủy trở vào sâu địa phận mỗi huyện, thị xã, thành phố là 100 mét đối với đất nông nghiệp, 50 mét đối với đất ở và đất phi nông nghiệp.

- Giá đất tại khu vực giáp ranh được xác định theo nguyên tắc

+ Đất giáp ranh có điều kiện tự nhiên, kết cấu hạ tầng tương đương nhau, có cùng mục đích sử dụng thì đất nằm trên địa bàn huyện, thị xã, thành phố nào có mức giá thấp hơn sẽ được áp dụng theo mức giá của huyện, thị xã, thành phố có mức giá cao hơn.

+ Trường hợp đặc biệt, khi điều kiện kinh tế, xã hội, kết cấu hạ tầng chung của hai huyện, thị xã, thành phố khác nhau thì mức giá tại khu vực giáp ranh nằm trên địa bàn huyện, thị xã, thành phố nào có mức giá thấp hơn sẽ được áp dụng bằng 80% mức giá của huyện, thị xã, thành phố có mức giá cao hơn.

### **2. Khu vực đất giáp ranh giữa phường hoặc thị trấn với các xã**

- Khu vực đất giáp ranh giữa phường hoặc thị trấn với các xã được xác định từ đường phân chia địa giới hành chính giữa phường hoặc thị trấn với các xã vào sâu địa phận của các xã là 50 mét đối với các loại đất.

- Trường hợp đường phân chia địa giới hành chính là trục giao thông, sông, suối, kênh, rạch thì khu vực đất giáp ranh được xác định từ hành lang an toàn đường bộ, hành lang an toàn đường thủy vào sâu địa phận của các xã là 50 mét đối với các loại đất.

- Giá đất tại khu vực giáp ranh được xác định theo nguyên tắc

+ Đất giáp ranh có điều kiện tự nhiên, kết cấu hạ tầng tương đương nhau, có cùng mục đích sử dụng thì đất nằm trên địa bàn phường, thị trấn, xã nào có mức giá thấp hơn sẽ được áp dụng theo mức giá của phường, thị trấn, xã có mức giá cao hơn.

+ Trường hợp đặc biệt, khi điều kiện kinh tế, xã hội, kết cấu hạ tầng chung của phường, thị trấn, xã khác nhau thì mức giá tại khu vực giáp ranh nằm trên địa bàn phường, thị trấn, xã nào có mức giá thấp hơn sẽ được áp dụng bằng 80% mức giá của phường, thị trấn, xã có mức giá cao hơn.

## **Điều 3. Bảng giá đất sản xuất nông nghiệp, lâm nghiệp, nuôi trồng thủy sản và nông nghiệp khác**

1. Thành phố Thủ Dầu Một

Loại đất	Đơn giá chuẩn theo khu vực (ĐVT: 1.000 đ/m <sup>2</sup> )	
	Khu vực 1	Khu vực 2
1. Đất trồng lúa nước và đất trồng cây hàng năm còn lại:		
Vị trí 1	160	150
Vị trí 2	150	140
Vị trí 3	130	120
Vị trí 4	100	100
2. Đất trồng cây lâu năm và đất nông nghiệp khác:		
Vị trí 1	190	180
Vị trí 2	180	160
Vị trí 3	150	140
Vị trí 4	110	110
3. Đất rừng sản xuất:	70	60
4. Đất nuôi trồng thủy sản:	95	85

2. Thị xã Thuận An

Loại đất	Đơn giá chuẩn theo khu vực (ĐVT: 1.000 đ/m <sup>2</sup> )	
	Khu vực 1	Khu vực 2
1. Đất trồng lúa nước và đất trồng cây hàng năm còn lại:		
Vị trí 1	160	140
Vị trí 2	140	120
Vị trí 3	110	100
Vị trí 4	80	80
2. Đất trồng cây lâu năm và đất nông nghiệp khác:		
Vị trí 1	190	170
Vị trí 2	170	150
Vị trí 3	120	110
Vị trí 4	90	90
3. Đất rừng sản xuất:	70	60
4. Đất nuôi trồng thủy sản:	90	80

### 3. Thị xã Dĩ An

Loại đất	Đơn giá chuẩn theo khu vực (ĐVT: 1.000 đ/m <sup>2</sup> )	
	Khu vực 1	
1. Đất trồng lúa nước và đất trồng cây hàng năm còn lại:		
Vị trí 1	160	
Vị trí 2	140	
Vị trí 3	110	
Vị trí 4	80	
2. Đất trồng cây lâu năm và đất nông nghiệp khác:		
Vị trí 1	190	
Vị trí 2	170	
Vị trí 3	120	
Vị trí 4	90	
3. Đất rừng sản xuất:	70	
4. Đất nuôi trồng thủy sản:	90	

### 4. Huyện Bến Cát

Loại đất	Đơn giá chuẩn theo khu vực (ĐVT: 1.000 đ/m <sup>2</sup> )	
	Khu vực 1	Khu vực 2
1. Đất trồng lúa nước và đất trồng cây hàng năm còn lại:		
Vị trí 1	140	100
Vị trí 2	110	90
Vị trí 3	95	80
Vị trí 4	70	70
2. Đất trồng cây lâu năm và đất nông nghiệp khác:		
Vị trí 1	150	130
Vị trí 2	130	100
Vị trí 3	110	90
Vị trí 4	80	80
3. Đất rừng sản xuất:	60	50
4. Đất nuôi trồng thủy sản:	80	70

### 5. Huyện Tân Uyên

Loại đất	Đơn giá chuẩn theo khu vực (ĐVT: 1.000 đ/m <sup>2</sup> ).	
	Khu vực 1	Khu vực 2
1. Đất trồng lúa nước và đất trồng cây hàng năm còn lại:		
Vị trí 1	130	95
Vị trí 2	105	85
Vị trí 3	85	70
Vị trí 4	65	65
2. Đất trồng cây lâu năm và đất nông nghiệp khác:		
Vị trí 1	140	120
Vị trí 2	130	95
Vị trí 3	105	85
Vị trí 4	75	75
3. Đất rừng sản xuất:	60	50
4. Đất nuôi trồng thủy sản:	80	70

### 6. Huyện Phú Giáo

Loại đất	Đơn giá chuẩn theo khu vực (ĐVT: 1.000 đ/m <sup>2</sup> ).	
	Khu vực 1	Khu vực 2
1. Đất trồng lúa nước và đất trồng cây hàng năm còn lại:		
Vị trí 1	70	60
Vị trí 2	60	50
Vị trí 3	50	40
Vị trí 4	35	35
2. Đất trồng cây lâu năm và đất nông nghiệp khác:		
Vị trí 1	80	70
Vị trí 2	70	60
Vị trí 3	60	50
Vị trí 4	45	45
3. Đất rừng sản xuất:	45	30
4. Đất nuôi trồng thủy sản:	50	45



## 7. Huyện Dầu Tiếng

Loại đất	Đơn giá chuẩn theo khu vực (ĐVT: 1.000 đ/m <sup>2</sup> ).	
	Khu vực 1	Khu vực 2
1. Đất trồng lúa nước và đất trồng cây hàng năm còn lại:		
Vị trí 1	70	60
Vị trí 2	60	50
Vị trí 3	50	40
Vị trí 4	35	35
2. Đất trồng cây lâu năm và đất nông nghiệp khác:		
Vị trí 1	80	70
Vị trí 2	70	60
Vị trí 3	60	50
Vị trí 4	45	45
3. Đất rừng sản xuất:	45	30
4. Đất nuôi trồng thủy sản:	50	45

### Điều 4. Bảng giá đất ở tại nông thôn

#### 1. Thành phố Thủ Dầu Một

Vị trí	Đơn giá chuẩn theo khu vực (ĐVT: 1.000 đ/m <sup>2</sup> ).	
	Khu vực 1	Khu vực 2
Vị trí 1	2.250	1.610
Vị trí 2	1.610	1.320
Vị trí 3	950	810
Vị trí 4	540	540

#### 2. Thị xã Thuận An

Vị trí	Đơn giá chuẩn theo khu vực (ĐVT: 1.000 đ/m <sup>2</sup> ).	
	Khu vực 1	Khu vực 2
Vị trí 1	1.850	1.320
Vị trí 2	1.320	1.080
Vị trí 3	780	660
Vị trí 4	440	440

### 3. Huyện Bến Cát

Vị trí	Đơn giá chuẩn theo khu vực (ĐVT: 1.000 đ/m <sup>2</sup> ).	
	Khu vực 1	Khu vực 2
Vị trí 1	1.200	940
Vị trí 2	880	610
Vị trí 3	550	420
Vị trí 4	330	330

### 4. Huyện Tân Uyên

Vị trí	Đơn giá chuẩn theo khu vực (ĐVT: 1.000 đ/m <sup>2</sup> ).	
	Khu vực 1	Khu vực 2
Vị trí 1	1.150	860
Vị trí 2	860	550
Vị trí 3	550	420
Vị trí 4	330	330

### 5. Huyện Phú Giáo

Vị trí	Đơn giá chuẩn theo khu vực (ĐVT: 1.000 đ/m <sup>2</sup> ).	
	Khu vực 1	Khu vực 2
Vị trí 1	660	450
Vị trí 2	360	300
Vị trí 3	260	200
Vị trí 4	150	150

### 6. Huyện Dầu Tiếng

Vị trí	Đơn giá chuẩn theo khu vực (ĐVT: 1.000 đ/m <sup>2</sup> ).	
	Khu vực 1	Khu vực 2
Vị trí 1	660	450
Vị trí 2	360	300
Vị trí 3	260	200
Vị trí 4	150	150

### Điều 5. Bảng giá đất ở tại đô thị

1. Thành phố Thủ Dầu Một (các phường: Phú Cường, Phú Hòa, Phú Thọ, Phú Lợi, Hiệp Thành, Chánh Nghĩa, Hiệp An, Phú Mỹ, Định Hòa, Hòa Phú, Phú Tân)

Loại đô thị	Loại đường phố	Mức giá chuẩn theo vị trí (ĐVT: 1.000 đ/m <sup>2</sup> ).			
		Vị trí 1	Vị trí 2	Vị trí 3	Vị trí 4
III	Loại 1	23.400	7.000	4.700	2.350
	Loại 2	15.600	5.400	3.100	1.700
	Loại 3	9.900	4.100	1.800	1.250
	Loại 4	6.600	2.500	1.250	1.000
	Loại 5	3.300	1.600	980	800

2. Thị xã Thuận An (các phường: An Phú, An Thạnh, Bình Chuẩn, Bình Hòa, Lái Thiêu, Thuận Giao, Vĩnh Phú)

Loại đô thị	Loại đường phố	Mức giá chuẩn theo vị trí (ĐVT: 1.000 đ/m <sup>2</sup> ).			
		Vị trí 1	Vị trí 2	Vị trí 3	Vị trí 4
IV	Loại 1	9.600	3.600	1.800	1.150
	Loại 2	7.200	3.000	1.300	1.010
	Loại 3	4.800	1.800	1.010	720
	Loại 4	2.400	1.600	930	590
	Loại 5	1.600	1.270	790	530

3. Thị xã Dĩ An (các phường: Dĩ An, An Bình, Bình An, Bình Thắng, Đông Hòa, Tân Bình, Tân Đông Hiệp)

Loại đô thị	Loại đường phố	Mức giá chuẩn theo vị trí (ĐVT: 1.000 đ/m <sup>2</sup> ).			
		Vị trí 1	Vị trí 2	Vị trí 3	Vị trí 4
IV	Loại 1	9.600	3.600	1.800	1.150
	Loại 2	7.200	3.000	1.300	1.010
	Loại 3	4.800	1.800	1.010	720
	Loại 4	2.400	1.600	930	590
	Loại 5	1.600	1.270	790	530

4. Thị trấn Mỹ Phước, huyện Bến Cát

Loại đô thị	Loại đường phố	Mức giá chuẩn theo vị trí (ĐVT: 1.000 đ/m <sup>2</sup> ).			
		Vị trí 1	Vị trí 2	Vị trí 3	Vị trí 4
IV	Loại 1	8.000	3.300	1.350	900
	Loại 2	6.000	2.300	1.000	700
	Loại 3	3.700	1.650	700	550
	Loại 4	2.200	1.000	550	450
	Loại 5	1.300	700	480	380

5. Thị trấn Uyên Hưng, thị trấn Tân Phước Khánh và thị trấn Thái Hòa, huyện Tân Uyên

Loại đô thị	Loại đường phố	Mức giá chuẩn theo vị trí (ĐVT: 1.000 đ/m <sup>2</sup> ).			
		Vị trí 1	Vị trí 2	Vị trí 3	Vị trí 4
IV	Loại 1	7.500	3.200	1.150	850
	Loại 2	5.200	2.000	850	650
	Loại 3	3.200	1.450	650	500
	Loại 4	2.000	950	500	400
	Loại 5	1.200	650	460	360

6. Thị trấn Phước Vĩnh, huyện Phú Giáo

Loại đô thị	Loại đường phố	Mức giá chuẩn theo vị trí (ĐVT: 1.000 đ/m <sup>2</sup> ).			
		Vị trí 1	Vị trí 2	Vị trí 3	Vị trí 4
V	Loại 1	4.500	1.500	700	500
	Loại 2	2.500	1.000	500	400
	Loại 3	1.500	700	400	300
	Loại 4	1.000	400	300	200

7. Thị trấn Dầu Tiếng, huyện Dầu Tiếng

Loại đô thị	Loại đường phố	Mức giá chuẩn theo vị trí (ĐVT: 1.000 đ/m <sup>2</sup> ).			
		Vị trí 1	Vị trí 2	Vị trí 3	Vị trí 4
V	Loại 1	4.500	1.500	700	500
	Loại 2	2.500	1.000	500	400
	Loại 3	1.500	700	400	300
	Loại 4	1.000	400	300	200

**Điều 6. Bảng giá đất sản xuất, kinh doanh phi nông nghiệp****1. Bảng giá đất sản xuất, kinh doanh phi nông nghiệp tại nông thôn****a) Thành phố Thủ Dầu Một**

Vị trí	Đơn giá chuẩn theo khu vực (ĐVT: 1.000 đ/m <sup>2</sup> ).	
	Khu vực 1	Khu vực 2
Vị trí 1	1.580	1.140
Vị trí 2	1.130	930
Vị trí 3	660	560
Vị trí 4	370	370

**b) Thị xã Thuận An**

Vị trí	Đơn giá chuẩn theo khu vực (ĐVT: 1.000 đ/m <sup>2</sup> ).	
	Khu vực 1	Khu vực 2
Vị trí 1	1.300	920
Vị trí 2	920	750
Vị trí 3	550	460
Vị trí 4	310	310

**c) Huyện Bến Cát**

Vị trí	Đơn giá chuẩn theo khu vực (ĐVT: 1.000 đ/m <sup>2</sup> ).	
	Khu vực 1	Khu vực 2
Vị trí 1	840	660
Vị trí 2	620	430
Vị trí 3	390	290
Vị trí 4	230	230

**d) Huyện Tân Uyên**

Vị trí	Đơn giá chuẩn theo khu vực (ĐVT: 1.000 đ/m <sup>2</sup> ).	
	Khu vực 1	Khu vực 2
Vị trí 1	810	600
Vị trí 2	600	390
Vị trí 3	390	300
Vị trí 4	230	230

**d) Huyện Phú Giáo**

Vị trí	Đơn giá chuẩn theo khu vực (ĐVT: 1.000 đ/m <sup>2</sup> ).	
	Khu vực 1	Khu vực 2
Vị trí 1	460	320
Vị trí 2	250	210
Vị trí 3	180	140
Vị trí 4	105	105

e) Huyện Dầu Tiếng

Vị trí	Đơn giá chuẩn theo khu vực (ĐVT: 1.000 đ/m <sup>2</sup> ).	
	Khu vực 1	Khu vực 2
Vị trí 1	460	320
Vị trí 2	250	210
Vị trí 3	180	140
Vị trí 4	105	105

2. Bảng giá đất sản xuất, kinh doanh phi nông nghiệp tại đô thị

a) Thành phố Thủ Dầu Một (các phường: Phú Cường, Phú Hòa, Phú Thọ, Phú Lợi, Hiệp Thành, Chánh Nghĩa, Hiệp An, Phú Mỹ, Định Hòa, Hòa Phú, Phú Tân)

Loại đô thị	Loại đường phố	Mức giá chuẩn theo vị trí (ĐVT: 1.000 đ/m <sup>2</sup> ).			
		Vị trí 1	Vị trí 2	Vị trí 3	Vị trí 4
III	Loại 1	15.200	4.550	3.040	1.530
	Loại 2	10.150	3.500	2.000	1.100
	Loại 3	6.450	2.700	1.160	820
	Loại 4	4.300	1.600	820	670
	Loại 5	2.150	1.090	660	520

b) Thị xã Thuận An (các phường: An Phú, An Thạnh, Bình Chuẩn, Bình Hòa, Lái Thiêu, Thuận Giao, Vĩnh Phú)

Loại đô thị	Loại đường phố	Mức giá chuẩn theo vị trí (ĐVT: 1.000 đ/m <sup>2</sup> ).			
		Vị trí 1	Vị trí 2	Vị trí 3	Vị trí 4
IV	Loại 1	6.240	2.340	1.170	740
	Loại 2	4.680	1.950	850	660
	Loại 3	3.120	1.170	710	470
	Loại 4	1.560	1.100	660	390
	Loại 5	1.100	910	550	370

c) Thị xã Dĩ An (các phường: Dĩ An, An Bình, Bình An, Bình Thắng, Đông Hòa, Tân Bình, Tân Đông Hiệp)

Loại đô thị	Loại đường phố	Mức giá chuẩn theo vị trí (ĐVT: 1.000 đ/m <sup>2</sup> ).			
		Vị trí 1	Vị trí 2	Vị trí 3	Vị trí 4
IV	Loại 1	6.240	2.340	1.170	740
	Loại 2	4.680	1.950	850	660
	Loại 3	3.120	1.170	710	470
	Loại 4	1.560	1.100	660	390
	Loại 5	1.100	910	550	370

d) Thị trấn Mỹ Phước, huyện Bến Cát

Loại đô thị	Loại đường phố	Mức giá chuẩn theo vị trí (ĐVT: 1.000 đ/m <sup>2</sup> ).			
		Vị trí 1	Vị trí 2	Vị trí 3	Vị trí 4
IV	Loại 1	5.200	2.150	880	550
	Loại 2	3.900	1.500	650	460
	Loại 3	2.400	1.070	460	360
	Loại 4	1.400	600	390	320
	Loại 5	850	510	350	280

đ) Thị trấn Uyên Hưng, thị trấn Tân Phước Khánh và thị trấn Thái Hòa, huyện Tân Uyên

Loại đô thị	Loại đường phố	Mức giá chuẩn theo vị trí (ĐVT: 1.000 đ/m <sup>2</sup> ).			
		Vị trí 1	Vị trí 2	Vị trí 3	Vị trí 4
IV	Loại 1	4.880	2.080	750	550
	Loại 2	3.380	1.300	550	420
	Loại 3	2.080	950	420	360
	Loại 4	1.300	620	370	290
	Loại 5	820	460	350	270


e) Thị trấn Phước Vĩnh, huyện Phú Giáo

Loại đô thị	Loại đường phố	Mức giá chuẩn theo vị trí (ĐVT: 1.000 đ/m <sup>2</sup> ).			
		Vị trí 1	Vị trí 2	Vị trí 3	Vị trí 4
V	Loại 1	2.930	980	460	330
	Loại 2	1.630	650	330	260
	Loại 3	980	460	260	200
	Loại 4	650	260	200	130

g) Thị trấn Dầu Tiếng, huyện Dầu Tiếng

Loại đô thị	Loại đường phố	Mức giá chuẩn theo vị trí (ĐVT: 1.000 đ/m <sup>2</sup> ).			
		Vị trí 1	Vị trí 2	Vị trí 3	Vị trí 4
V	Loại 1	2.930	980	460	330
	Loại 2	1.630	650	330	260
	Loại 3	980	460	260	200
	Loại 4	650	260	200	130


**TM. ỦY BAN NHÂN DÂN  
CHỦ TỊCH**



**Lê Thanh Cung**

Tài liệu này được lưu trữ tại <http://profeand.com>





**Phụ lục I**

**BẢNG QUY ĐỊNH HỆ SỐ ĐIỀU CHỈNH (Đ)  
CÁC TRỤC ĐƯỜNG GIAO THÔNG CHÍNH**

**ĐỐI VỚI ĐẤT Ồ VÀ ĐẤT SẢN XUẤT, KINH DOANH TẠI NÔNG THÔN - KHU VỰC 1**

*(Kèm theo Quyết định số 44/2013/QĐ-UBND ngày 20 tháng 12 năm 2013*

*của Ủy ban nhân dân tỉnh Bình Dương)*

STT	TÊN ĐƯỜNG	ĐOẠN ĐƯỜNG		HỆ SỐ (Đ)
		TỪ	ĐẾN	
<b>I.</b>	<b>THÀNH PHỐ THỦ DẦU MỘT:</b>			
1	Nguyễn Chí Thanh	Đại lộ Bình Dương	Phan Đăng Lưu	1
		Phan Đăng Lưu	Cầu Ông Cộ	1
2	Đại lộ Bình Dương	Ranh xã Chánh Mỹ	Ranh phường Hiệp An	1
3	Huỳnh Văn Cù	Phía tiếp giáp với xã Chánh Mỹ		1
4	Lê Chí Dân	Nguyễn Chí Thanh	Hồ Văn Cống	0,8
5	Nguyễn Văn Cừ	Huỳnh Văn Cù	Lê Chí Dân	1
6	Hồ Văn Cống	Đại lộ Bình Dương	Phan Đăng Lưu	1
7	Phan Đăng Lưu	Nguyễn Chí Thanh	Huỳnh Thị Hiếu	0,8
8	Bùi Ngọc Thu	Nguyễn Chí Thanh	Hồ Văn Cống	0,8
9	Huỳnh Thị Hiếu	Nguyễn Chí Thanh	Ngã 3 Đình Tân An	0,8
10	Cách Mạng Tháng Tám	Huỳnh Văn Cù	Đại lộ Bình Dương	1
11	Lê Văn Tách	Hồ Văn Cống	Cuối tuyến	0,7
12	Nguyễn Văn Lộng	Đại Lộ Bình Dương	Huỳnh Văn Cù	1
13	Lò Lu	Hồ Văn Cống	Lê Chí Dân	0,7
14	Đường nội bộ các khu thương mại, khu dịch vụ, khu công nghiệp, cụm công nghiệp, khu sản xuất, khu du lịch, khu đô thị, khu dân cư, khu tái định cư.	Bề rộng mặt đường từ 9m trở lên		0,8
		Bề rộng mặt đường từ 6m đến 9m		0,7
		Bề rộng mặt đường từ 4m đến 6m		0,5
<b>II.</b>	<b>THỊ XÃ THUẬN AN:</b>			
1	Đại lộ Bình Dương			1
2	ĐT-745	Cầu Bà Hai	Ranh Hưng Định - Bình Nhâm	0,8
		Ranh Hưng Định - Bình Nhâm	Ranh Bình Nhâm - Lái Thiêu	1
3	Đường Chòm Sao	Ngã 3 Thân Đê	Rạch Thuận Giao	0,8
4	Hương lộ 9	Ranh An Thạnh	Sông Sài-Gòn	0,7
5	Thuận Giao - An Phú			1

STT	TÊN ĐƯỜNG	ĐOẠN ĐƯỜNG		HỆ SỐ (Đ)	
		TỪ	ĐẾN		
6	Đường nội bộ các khu thương mại, khu dịch vụ, khu công nghiệp, cụm công nghiệp, khu sản xuất, khu du lịch, khu đô thị, khu dân cư, khu tái định cư.	Bề rộng mặt đường từ 9m trở lên		0,8	
		Bề rộng mặt đường nhỏ hơn 9m		0,7	
<b>III. HUYỆN BẾN CÁT:</b>					
1	Đại lộ Bình Dương	Ranh Bến Cát - Thủ Dầu Một	Ngã 3 đường vào Bến Lớn	1	
			Ngã 3 đường vào Bến Lớn	Ranh thị trấn Mỹ Phước	0,9
			Ranh thị trấn Mỹ Phước	Cầu Tham Rót	0,9
2	Đường vào Bến Lớn	Ngã 3 đường vào Bến Lớn	Trại giam Bến Lớn	0,8	
3	ĐT-741	Ngã 4 Sờ Sao	Đi vào 400 m	1	
		Ngã 4 Sờ Sao + 400 m	Cua Bari	0,8	
4	ĐT-744	Cầu Ông Cộ	Ranh xã Thanh Tuyên	0,9	
5	ĐT-748 (Tỉnh lộ 16)	Ngã 4 Phú Thứ	Ngã 4 An Điền	0,8	
		Ngã 4 An Điền	Ranh xã An Lập	0,7	
6	ĐT-749A (Tỉnh lộ 30)	Ranh thị trấn Mỹ Phước (Cầu Quan)	Ranh xã Long Tân	0,7	
7	ĐT-750	Ngã 3 Trừ Văn Thố	Ranh xã Long Hòa	0,7	
		Ngã 3 Bằng Lăng	Ranh xã Tân Long	0,7	
8	ĐH-606 (Đường Hùng Vương)	Cầu Đò	Ngã 4 An Điền + 200 m	1	
		Ngã 4 An Điền + 200 m	Ngã 3 Rạch Bắp	0,9	
9	ĐH-604 (Đường 2/9)	Ngã 4 Ông Giáo	ĐT-741	0,7	
10	ĐH-601	Ngã 3 Ông Kiềm	Đại lộ Bình Dương (UBND xã Lai Hưng cũ)	0,6	
11	ĐH-602	Đại lộ Bình Dương	Đi vào 50 m	0,8	
		ĐT-741	Đi vào 50 m	0,8	
		Các đoạn đường còn lại		0,7	
12	ĐH-605	Ngã 4 Ông Giáo	ĐT-741 (Ngã 3 Ông Kiềm)	0,7	
13	ĐH-608	Ngã 4 Thùng Thờ	Ngã 3 Chú Lương	0,7	
14	ĐH-612 (Bổ Lá - Bến Súc)	Ngã 3 Bổ Lá	Bia Bàu Bàng	0,7	
15	Tạo Lực 5	ĐT-741	Khu liên hợp	0,7	
16	Bến Đồn - Vĩnh Tân	ĐT-741	Ranh Vĩnh Tân	0,7	
17	Đường đầu nối NP14-NE8	Đường NE8 KCN MP3	Đường NP14 khu liên hợp	0,7	
18	Đường đầu nối ĐT-741-NE4	Đường NE4 KCN MP3	ĐT-741	0,7	

STT	TÊN ĐƯỜNG	ĐOẠN ĐƯỜNG		HỆ SỐ (Đ)
		TỪ	ĐẾN	
19	Đường nội bộ các khu thương mại, khu dịch vụ, khu công nghiệp, cụm công nghiệp, khu sản xuất, khu du lịch, khu đô thị, khu dân cư, khu tái định cư.	Bề rộng mặt đường từ 9m trở lên		0,7
		Bề rộng mặt đường nhỏ hơn 9m		0,6
<b>IV. HUYỆN TÂN UYÊN:</b>				
1	ĐT-741	Cua Bari	Ranh Tân Bình - Phước Hòa	0,9
2	ĐT-742	Ranh Phú Mỹ - Phú Chánh	Cầu Trại Cua	1
		Cầu Trại Cua	Ngã 3 Cổng Xanh	0,9
3	ĐT-746	Cầu Hồ Đại (Thị trấn Tân Phước Khánh)	Ranh Khánh Bình - Uyên Hưng	1
		Ranh Uyên Hưng - Tân Mỹ	Ranh Lạc An - Hiếu Liêm	0,8
		Ranh Lạc An - Hiếu Liêm	Ranh Tân Định - Tân Thành	0,7
		Ranh Tân Định - Tân Thành	ĐT-747 (Hội Nghĩa)	0,8
4	ĐT-747	Ranh Thái Hòa - Thạnh Phước	Ranh Khánh Bình - Uyên Hưng	1
		Ranh Uyên Hưng - Hội Nghĩa	Cầu Bình Cơ	1
		Cầu Bình Cơ	Ngã 3 Cổng Xanh	0,9
5	ĐT-747B	Cầu Khánh Vân	Cây xăng Kim Hằng	1
		Cây xăng Kim Hằng	ĐT-747 (Hội Nghĩa)	1
6	Đường nội bộ các khu thương mại, khu dịch vụ, khu công nghiệp, cụm công nghiệp, khu sản xuất, khu du lịch, khu đô thị, khu dân cư, khu tái định cư.	Bề rộng mặt đường từ 9m trở lên		0,8
		Bề rộng mặt đường nhỏ hơn 9m		0,7
<b>V. HUYỆN PHÚ GIÁO:</b>				
1	ĐT-741	Ranh Tân Uyên - Phú Giáo	ĐH-515	0,9
		ĐH-515	ĐH-514 (UBND xã Phước Hòa)	0,8
		ĐH-514 (UBND xã Phước Hòa)	Ngã 3 vào chợ Phước Hòa	1
		Ngã 3 vào chợ Phước Hòa	ĐH-513	0,9
		ĐH-513	Cầu Vàm Vá	1
		Ranh An Bình - Phước Vĩnh	UBND xã An Bình	1
		UBND xã An Bình	Ranh tỉnh Bình Phước	0,9

STT	TÊN ĐƯỜNG	ĐOẠN ĐƯỜNG		HỆ SỐ (Đ)
		TỪ	ĐẾN	
2	ĐT-750	ĐT-741	Cầu số 1 xã Phước Hòa	0,8
		Cầu số 1 xã Phước Hòa	Cầu số 4 Tân Long	0,7
		Cầu số 4 Tân Long	Ranh xã Trừ Văn Thố	0,8
3	Đường nội bộ các khu thương mại, khu dịch vụ, khu công nghiệp, cụm công nghiệp, khu sản xuất, khu du lịch, khu đô thị, khu dân cư, khu tái định cư.	Bề rộng mặt đường từ 9m trở lên		0,7
		Bề rộng mặt đường nhỏ hơn 9m		0,6
<b>VI.</b>	<b>HUYỆN DẦU TIẾNG:</b>			
1	ĐT-744	Nông trường cao su Phan Văn Tiến	Ngã tư Chú Thai	0,9
		Ngã tư Chú Thai	Ranh xã Thanh An	1
		Ranh xã Thanh Tuyên	Ranh thị trấn Dầu Tiếng (cầu Cát)	0,8
		Ngã 4 Kiểm Lâm	Đội 7	0,8
		Các đoạn đường còn lại		0,7
2	ĐT-748	Ranh xã An Điền	Ngã tư An Lập + 500m về hướng Ngã 3 Giáng Hương	0,9
		Các đoạn đường còn lại		0,8
3	ĐT-749A (Tỉnh lộ 30 cũ)	Ngã 3 Đồn Gánh (ranh Long Nguyên - Long Tân)	Ngã 4 Ủy ban nhân dân xã Long Tân	0,9
		Ngã 4 Ủy ban nhân dân xã Long Tân	ĐH-721	0,8
		ĐH-721	Cầu Thị Tính	0,9
		Các đoạn đường còn lại		0,7
4	ĐT-749B	Cầu Bà Và (Minh Thạnh)	Ranh xã Minh Hòa	0,7
		Ranh Minh Hoà - Minh Thạnh	Cầu Giáp Minh (xã Minh Hòa)	0,8
		Các đoạn đường còn lại		0,6
5	ĐT-750	Ngã 3 Giáng Hương	Đầu Lô 39 Nông trường Đoàn Văn Tiến	0,8
		ĐT-749A (Nông trường Long Hòa)	Xã Cây Trường	0,8
		Các đoạn đường còn lại		0,7
6	Đường Hồ Chí Minh	Long Tân (ranh Trừ Văn Thố)	Thanh An (giáp sông Sài Gòn)	0,6

STT	TÊN ĐƯỜNG	ĐOẠN ĐƯỜNG		HỆ SỐ (Đ)
		TỪ	ĐẾN	
7	Bồ Lá - Bến Súc	Ngã 3 Long Tân	Cầu Phú Bình (ranh Long Tân - An Lập)	0,6
		Cầu Phú Bình (ranh Long Tân - An Lập)	Ranh xã Thanh Tuyền	0,8
		Ranh xã Thanh Tuyền	Cầu Bến Súc	0,6
8	Đường nội bộ các khu thương mại, khu dịch vụ, khu công nghiệp, cụm công nghiệp, khu sản xuất, khu du lịch, khu đô thị, khu dân cư, khu tái định cư.	Bề rộng mặt đường từ 9m trở lên		0,7
		Bề rộng mặt đường nhỏ hơn 9m		0,6

Tài liệu này được lưu trữ tại <http://cafeland.vn>





**Phụ lục II**  
**BẢNG QUY ĐỊNH HỆ SỐ ĐIỀU CHỈNH (Đ)**  
**CÁC TRỤC ĐƯỜNG GIAO THÔNG NÔNG THÔN**  
**ĐỐI VỚI ĐẤT Ờ VÀ ĐẤT SẢN XUẤT, KINH DOANH TẠI NÔNG THÔN - KHU VỰC 2**  
(Kèm theo Quyết định số 14 /2013/QĐ-UBND ngày 20 tháng 12 năm 2013  
của Ủy ban nhân dân tỉnh Bình Dương)

STT	TÊN ĐƯỜNG	ĐOẠN ĐƯỜNG		HỆ SỐ (Đ)
		TỪ	ĐẾN	
<b>I.</b>	<b>THÀNH PHỐ THỦ DẦU MỘT:</b>			
<b>A.</b>	<b>Các tuyến đường giao thông nông thôn trên địa bàn xã Chánh Mỹ</b>			
1	Đường hoặc lối đi công cộng láng nhựa hoặc bê tông xi măng có bề rộng mặt đường từ 4 mét trở lên thuộc xã Chánh Mỹ			0,8
2	Đường hoặc lối đi công cộng có bề rộng mặt đường từ 4 mét trở lên còn lại thuộc xã Chánh Mỹ			0,6
<b>B.</b>	<b>Các tuyến đường giao thông nông thôn trên địa bàn xã Tương Bình Hiệp</b>			
1	ĐX - 142	Nguyễn Chí Thanh	Trường Đông Nam	0,6
2	ĐX - 143	Nguyễn Chí Thanh	Hồ Văn Cống	0,8
3	ĐX - 144	Nguyễn Chí Thanh	Hồ Văn Cống	0,6
4	ĐX - 145	Nguyễn Chí Thanh	Bùi Ngọc Thu	0,8
5	ĐX - 146	Phan Đăng Lưu	Lê Chí Dân	0,8
6	ĐX - 148	Lê Văn Tách	Lê Chí Dân	0,6
7	ĐX - 149	Lê Văn Tách	Lê Chí Dân	0,8
8	ĐX - 150	Hồ Văn Cống	Lê Văn Tách	0,8
9	Đường hoặc lối đi công cộng láng nhựa hoặc bê tông xi măng có bề rộng mặt đường từ 4 mét trở lên thuộc xã Tương Bình Hiệp			0,8
10	Đường hoặc lối đi công cộng có bề rộng mặt đường từ 4 mét trở lên còn lại thuộc xã Tương Bình Hiệp			0,6
<b>C.</b>	<b>Các tuyến đường giao thông nông thôn trên địa bàn xã Tân An</b>			
1	ĐX - 108	Huỳnh Thị Hiếu	Tur Bẹt	0,8
2	ĐX - 109	Nguyễn Chí Thanh	Bà Quý	0,8
3	ĐX - 110	Văn phòng áp 9	Huỳnh Thị Hiếu	0,8
4	ĐX - 111	Nguyễn Chí Thanh	Văn phòng áp 8	0,8
5	ĐX - 112	Nguyễn Chí Thanh	Huỳnh Thị Hiếu	0,8
6	ĐX - 114	Bờ bao	Hoàng Đình Bôi	0,6
7	ĐX - 115	Lê Chí Dân	Ông Sam	0,8
8	ĐX - 118	Phan Đăng Lưu	6 Mai	0,6
9	ĐX - 119	Phan Đăng Lưu	2 Ha (Lê Chí Dân)	0,8

STT	TÊN ĐƯỜNG	ĐOẠN ĐƯỜNG		HỆ SỐ (Đ)
		TỪ	ĐẾN	
10	ĐX – 120	Huỳnh Thị Hiếu	8 Vân	0,8
11	ĐX – 122	6 Én	2 Phen	0,8
12	ĐX – 123	Huỳnh Thị Hiếu	Ông 2 Xe	0,8
13	ĐX – 126	Huỳnh Thị Hiếu	4 Thanh	0,8
14	ĐX – 127	7 Trúng	Lê Chí Dân	0,6
15	ĐX – 128	Huỳnh Thị Hiếu	Cầu 3 Tuổi	0,8
16	ĐX – 129	Huỳnh Thị Hiếu	Út Văn	0,8
17	ĐX – 131	Lê Chí Dân	Ông 8 Trình	0,8
18	ĐX – 132	Lê Chí Dân	Huỳnh Thị Hiếu	0,8
19	ĐX – 133	Phan Đăng Lưu	Lê Chí Dân	0,8
20	ĐX – 138	Bà Chè (Đình Tân An)	Bên Chành	0,6
21	ĐX – 139	Phan Đăng Lưu	Bà Chè	0,8
22	ĐX – 141	Cổng Đình	Cầu ván	0,8
23	Đường hoặc lối đi công cộng lát nhựa hoặc bê tông xi măng có bề rộng mặt đường từ 4 mét trở lên thuộc xã Tân An			0,8
24	Đường hoặc lối đi công cộng có bề rộng mặt đường từ 4 mét trở lên còn lại thuộc xã Tân An			0,6
<b>II.</b>	<b>THỊ XÃ THUẬN AN:</b>			
1	An Thạnh – An Phú	Xí nghiệp Như Ngọc	Đại Lộ Bình Dương	1
2	An Thạnh – Hưng Định	Cầu Bà Hai	Ngã 3 Nhà thờ Búng	0,75
3	Bà Rùa	Ngã 4 Chòm Sao	Ngã 4 An Thạnh	0,65
4	Cầu Tàu	ĐT-745	Sông Sài Gòn	0,75
5	Cây Me	ĐT-745	Sân Golf	0,8
6	Đê bao An Sơn - Lái Thiêu	Rạch bà Lụa	Ranh Bình Nhâm - Lái Thiêu	0,6
7	Đường công sau Trường tiểu học Hưng Định	Cổng hai Lịnh	Cổng sau trường học	0,7
8	Liên xã (Bình Nhâm)	Ranh Lái Thiêu	Ranh Hưng Định	0,75
9	Liên xã (Hưng Định)	Ngã 4 Chòm Sao	Đầu lảng rạch Bình Nhâm	0,7
10	Rây xe lúa	Ngã 4 Triệu Thị Trinh	Rạch Bình Nhâm	0,7
11	Sân Golf	Ranh Lái Thiêu	Ranh Hưng Định	0,8
12	Thạnh Quý - Hưng Thọ	Hưng Định 01	Cầu Út Kỳ	0,7
13	Trương Định	Ranh Lái Thiêu	Sân Golf	0,8
14	An Sơn 01	Cầu Bình Sơn	An Sơn 42 (ấp An Quới)	0,75
15	An Sơn 02	Hương Lộ 9	Cầu Đình Bà Lụa	0,75



STT	TÊN ĐƯỜNG	ĐOẠN ĐƯỜNG		HỆ SỐ (Đ)
		TỪ	ĐẾN	
16	An Sơn 04	An Sơn 01	Đê bao	0,75
17	An Sơn 05	Ngã 3 Cây Mít	Đê bao	0,6
18	An Sơn 06	Quán ông Nhân	Đê bao	0,75
19	An Sơn 07	An Sơn 01	Đê bao	0,75
20	An Sơn 08	An Sơn 01	Cầu Út Khâu	0,6
21	An Sơn 19	An Sơn 02	An Sơn 01	0,6
22	An Sơn 20	Hương Lộ 9	An Sơn 02	0,75
23	An Sơn 25	Hương Lộ 9	An Sơn 54	0,6
24	An Sơn 27	An Sơn 45	An Sơn 02	0,6
25	An Sơn 30	An Sơn 01	Đê bao	0,6
26	An Sơn 31	An Sơn 01	Đê bao	0,6
27	An Sơn 36	An Sơn 20	An Sơn 23	0,6
28	An Sơn 37	An Sơn 01	An Sơn 30	0,6
29	An Sơn 38	An Sơn 02	Cầu Ba Sắt	0,6
30	An Sơn 39	An Sơn 01	Đê bao Bà Lụa	0,6
31	An Sơn 41	An Sơn 02	Cầu Quảng Cứ	0,6
32	An Sơn 44	An Sơn 02	Nhà bà Ngọc	0,6
33	An Sơn 42	Đê bao An Sơn	Đê bao Bà Lụa	0,6
34	An Sơn 43	An Sơn 45	Cầu ông Thịnh	0,75
35	An Sơn 45	An Sơn 02 (ngã 3 làng)	An Sơn 01 (Ụ Sáu Rì)	0,75
36	An Sơn 48	An Sơn 25	Chùa Thầy Khỏe	0,6
37	An Sơn 49	An Sơn 01	An Sơn 05	0,6
38	An Sơn 50	An Sơn 01	Cầu cây Lãng	0,6
39	Bình Nhâm 01	ĐT-745	Đê bao	0,7
40	Bình Nhâm 02	ĐT-745	Đê bao	0,7
41	Bình Nhâm 03	ĐT-745	Nhà Tư Thủ	0,5
42	Bình Nhâm 04	ĐT-745	Cầu Bà Chiêu	0,6
43	Bình Nhâm 05	ĐT-745	Nhà 6 Cheo	0,5
44	Bình Nhâm 06	ĐT-745	Nhà Hai Ngang	0,5
45	Bình Nhâm 07	ĐT-745	Đê bao	0,7
46	Bình Nhâm 08	ĐT-745	Rạch bà Đệ	0,6
47	Bình Nhâm 09	ĐT-745	Nhà Tư Thắng	0,7

STT	TÊN ĐƯỜNG	ĐOẠN ĐƯỜNG		HỆ SỐ (Đ)
		TỪ	ĐẾN	
48	Bình Nhâm 10	Cầu Tàu	Bình Nhâm 09	0,5
49	Bình Nhâm 11	Cầu Tàu	Bình Nhâm 07, Bình Nhâm 04	0,5
50	Bình Nhâm 16	ĐT-745	Liên xã	0,6
51	Bình Nhâm 19	ĐT-745	Sân Golf	0,7
52	Bình Nhâm 20	ĐT-745	Nhà cô giáo Trinh	0,5
53	Bình Nhâm 21	ĐT-745	Nhà 6 Chi	0,5
54	Bình Nhâm 22	ĐT-745	Nhà 7 Tiền	0,6
55	Bình Nhâm 23	Rạch cầu đò	Sân Golf	0,5
56	Bình Nhâm 25	Liên xã	Sân Golf	0,5
57	Bình Nhâm 26	Sân Golf	Đường Năm Tài	0,6
58	Bình Nhâm 27	Liên xã	Sân Golf	0,6
59	Bình Nhâm 28	Liên xã	Đất ông Khả	0,5
60	Bình Nhâm 29	Sân Golf	Rạch cầu Lớn	0,6
61	Bình Nhâm 31	Liên xã	Sân Golf	0,6
62	Bình Nhâm 34	Rạch cầu lớn	Liên xã	0,6
63	Bình Nhâm 40	Sân Golf	Ranh TG - HD	0,7
64	Bình Nhâm 46	ĐT-745	Nhà Sáng Điếc	0,5
65	Bình Nhâm 49	ĐT-745	Liên xã	0,7
66	Bình Nhâm 58	Cây Me	Nhà cô Thu (B.Minh)	0,5
67	Bình Nhâm 59	Cây Me	Nhà út Hớ	0,5
68	Bình Nhâm 60	Cây Me	Nhà hai Tấn	0,5
69	Bình Nhâm 61	Sân Golf	Nhà bà út Gán	0,5
70	Bình Nhâm 62	Sân Golf	Nhà Chàng	0,5
71	Bình Nhâm 77	Liên xã	Nhà Thu	0,5
72	Bình Nhâm 79	Liên xã	Rạch Cây Nhum	0,6
73	Bình Nhâm 81	ĐT-745	Đất ông bày Cừ	0,6
74	Bình Nhâm 82	ĐT-745	Đê bao	0,7
75	Bình Nhâm 83	ĐT-745	Đê bao	0,7
76	Bình Nhâm 86	ĐT-745	Đất 2 Gắt	0,7
77	Bình Nhâm 88	Phan Thanh Giản	Rạch bà Đệ	0,7
78	Bình Nhâm 90	Phan Thanh Giản	Bình Nhâm 83	0,6
79	Hung Định 04	Hung Định 06	Cầu Lớn	0,6

STT	TÊN ĐƯỜNG	ĐOẠN ĐƯỜNG		HỆ SỐ (Đ)
		TỪ	ĐẾN	
80	Hung Định 05	Hung Định 01	Ranh An Thạnh	0,6
81	Hung Định 06	Hung Định 01	Ranh An Thạnh	0,6
82	Hung Định 09	Hung Định 01	Hung Định 10	0,7
83	Hung Định 10	Hung Định 01	Cầu Xây	0,7
84	Hung Định 13	ĐT - 745	Ranh Bình Nhâm	0,6
85	Hung Định 14	ĐT - 745	Hung Định 31	0,6
86	Hung Định 15	Hà Huy Tập	Đường suối Chiu Liu	0,6
87	Hung Định 16	Chòm Sao	Liên xã	0,7
88	Hung Định 18	An Thạnh 13	Hung Định 17	0,7
89	Hung Định 19	Chòm Sao	Trạm điện Hung Định	0,7
90	Hung Định 20	Ranh Thuận Giao	Bình Nhâm 40	0,7
91	Hung Định 24	Đại lộ Bình Dương	Ngã 5 chợ Hung Lộc	0,75
92	Hung Định 25	An Thạnh - An Phú	Cầu suối Khu 7	0,6
93	Đường hoặc lối đi công cộng láng nhựa hoặc bê tông xi măng có bề rộng mặt đường từ 4 mét trở lên còn lại			0,6
94	Đường hoặc lối đi công cộng có bề rộng mặt đường từ 4 mét trở lên còn lại			0,5
<b>III. HUYỆN BẾN CÁT:</b>				
1	DH - 608	Ngã 4 Thùng Thờ (giáp ĐT-744)	Ngã 3 Ông Thiệu	0,7
2	DH - 609	Ngã 4 Phú Thứ	Bến Chợ	0,8
		Bến Chợ	Bến đò An Tây	0,7
3	DH - 610	Ngã 3 Bến Ván	Nông trường cao su Long Nguyên	0,7
4	DH - 611	Ngã 3 Bàu Bàng	Ngã 3 đôn gánh (ĐT-749A)	0,7
5	DH - 613	Bia Bàu Bàng	Tân Long	0,7
6	DH - 615	Quốc lộ 13	Ngã ba Long Nguyên	0,7
7	Đường vào Xà Mách	Ngã 3 QL 13 - Lai Uyên	DH - 613	0,7
8	Đường KDC Long Nguyên	Ngã 3 Lâm Trường (ĐT-749A)	Ngã 3 UBND xã Long Nguyên	0,7
9	Đường ngã ba Lãngxi Cầu Mắm	Quốc lộ 13	Cầu Mắm	0,7
10	Đường Sáu Tòng đi ĐT-741	Quốc lộ 13	ĐT-741	0,7
11	Đường Quốc lộ 13 đi Mỹ Phước 3	Quốc lộ 13	Khu dân cư Mỹ Phước 3	0,7
12	Đường Quốc lộ 13 đi Kho đạn	Quốc lộ 13	Khu dân cư Thới Hòa	0,7

STT	TÊN ĐƯỜNG	ĐOẠN ĐƯỜNG		HỆ SỐ (Đ)
		TỪ	ĐẾN	
13	Đường áp Cầu Đôi	Quốc lộ 13	Áp Cầu Đôi	0,7
14	Đường nhựa từ ông Một đến ông Phước	Đường làng	ĐT-744	0,7
15	Đường nhựa từ ông Phước đến trường cấp 2 Phú An	ĐT-744	ĐH - 608	0,7
16	Đường nhựa Ba Duyên đến áp Bến Giàng	ĐT-744	Áp Bến Giàng	0,7
17	Đường nhựa ông Bảy Quang đến đường làng	ĐT-744	Đường làng	0,7
18	Đường nhà bà Út Hột đến nhà bà Nương	nhà bà Út Hột	Nhà bà Nương và nhánh rẽ	0,7
19	ĐX-610.484 (Út Lãng)	ĐT-744	ĐH - 609	0,7
20	ĐX-610.465 (Nguyễn Công Thanh)	ĐT-744	ĐH - 609	0,7
21	ĐX-610.423 (Trường tiểu học An Tây A)	ĐT-744	ĐH - 609	0,7
22	Đường nhựa Long Nguyên - Long Tân	ĐT 749A	Ngã tư Hóc Măng	0,7
23	Đường liên xã Long Nguyên - An Lập	Nhà ông Trần Đình Đề (ông Năm Đề)	ĐT-748	0,7
24	Đường Chánh Phú Hòa - Vĩnh Tân	ĐT-741	Suối Ông Lốc	0,7
25	ĐX-609.023	Ông Tư Kiến	Ông Mười Thêm	0,7
26	ĐX-609.028	Bà Hai mạp	Ông Tư Đảnh	0,7
27	ĐX-609.045	Trại Cưa	Bà Tư Tác	0,7
28	ĐX-609.057	Cô Hường	Cô Yến bác sỹ	0,7
29	ĐX-609.004	Bà Tám Quan	Tư Phi	0,7
30	ĐX-609.016	Bà Ngạn	Ông Hoàng	0,7
31	Đường Lãng tre	ĐT-744	ĐT-748	0,7
32	Đường liên xã Long Nguyên	Vườn thuốc nam Chùa Long Châu	Nhà ông Nguyễn Trung	0,7
33	Đường hoặc lối đi công cộng láng nhựa hoặc bê tông xi măng có bề rộng mặt đường từ 4 mét trở lên còn lại			0,6
34	Đường hoặc lối đi công cộng có bề rộng mặt đường từ 4 mét trở lên còn lại			0,5
<b>IV.</b>	<b>HUYỆN TÂN UYÊN:</b>			
1	ĐH - 404	ĐT-746 (Gốc Gòn)	Ranh Tân Vinh Hiệp - Phú Tân	0,9
2	ĐH - 405	Cổng Bình Hòa (ranh Tân Phước Khánh)	ĐH - 404 (ranh Phú Tân)	0,9

STT	TÊN ĐƯỜNG	ĐOẠN ĐƯỜNG		HỆ SỐ (Đ)
		TỪ	ĐẾN	
3	ĐH - 406	Cầu Khánh Vân	ĐT-746	0,9
4	ĐH - 407	ĐT-746 (ấp Tân Long - Tân Hiệp)	ĐT-742 (Phú Chánh)	0,9
5	ĐH - 408	ĐT-742 (Phú Chánh)	Ranh Phú Chánh - Hòa Phú (Thủ Dầu Một)	1
6	ĐH - 409	ĐT-747B (Khánh Bình)	Cầu Vĩnh Lợi	1
		Cầu Vĩnh Lợi	Ấp 6 Vĩnh Tân	0,8
7	ĐH - 410	ĐT-747 (Bình Cơ)	Ngã 3 ấp 6 xã Vĩnh Tân	0,8
		Ngã 3 ấp 6 xã Vĩnh Tân	ĐT-742 Vĩnh Tân	0,8
8	ĐH - 411	Ngã 3 huyện Đội Tân Uyên (ranh Uyên Hưng - Tân Mỹ)	Ngã 3 xã Tân Thành	0,8
9	ĐH - 413	ĐT-746 (Cầu Rạch Ró)	Sở Chuối	0,7
10	ĐH - 414	Lâm trường chiến khu D	Nhà thờ Thượng Phúc (Lạc An)	0,7
11	ĐH - 415	Ngã 3 Đập Đá Bàn	Giáp ĐT-746 (Tân Định)	0,7
12	ĐH - 416	Ngã 3 Tân Định	Trường Giải quyết việc làm Số 4	0,7
13	ĐH - 418	Cây số 18 (giáp ĐT-747)	ĐT-746 (Ngã 4 nhà thờ Bến Sắn)	0,8
14	ĐH - 419	Giáp ĐT-742 (Vĩnh Tân)	Giáp KCN VSIP II	0,6
15	ĐH - 423	Giáp ĐT-746 (Ngã 4 Nhà thờ Bến Sắn)	ĐH - 409	0,8
16	ĐH - 424	ĐT-741 (Tân Bình)	ĐT-742 (Vĩnh Tân)	0,6
17	Một số tuyến đường nhựa thuộc xã Bạch Đằng, Thạnh Hội			0,8
18	Đường vào cầu Tam Lập	ĐH - 416	Cầu Tam Lập	0,7
19	Đường hoặc lối đi công cộng lát nhựa hoặc bê tông xi măng có bề rộng mặt đường từ 4 mét trở lên còn lại			0,6
20	Đường hoặc lối đi công cộng có bề rộng mặt đường từ 4 mét trở lên còn lại			0,5
<b>V. HUYỆN PHÚ GIÁO:</b>				
1	ĐT - 741 cũ	40.700m	41.260m	0,6
		41.260m	41.658m	0,6
		43.000m	43.381m	0,6
		45.510m	46.576m	0,6
		48.338m	48.593m	0,6
2	ĐH - 501	Cầu Bà Ý	Cầu Gia Biện	0,7
		Cầu Gia Biện	Đường ĐH-503	0,6

STT	TÊN ĐƯỜNG	ĐOẠN ĐƯỜNG		HỆ SỐ (Đ)
		TỪ	ĐẾN	
3	ĐH - 502	ĐT-741 (Nhà thờ An Bình)	Ngã 3 (Công ty hạt điều Hải Việt)	0,8
		Ngã 3 (Công ty hạt điều Hải Việt)	Ngã 3 Cây Khô (đường ĐH-513)	0,7
		Ngã 3 Cây Khô (đường ĐH-513)	ĐT-741	0,8
4	ĐH - 502 nối dài	Ngã 3 Cây Khô (đường ĐH-513)	Áp Đuôi Chuột xã Tam Lập	0,7
5	ĐH - 503	ĐT-741 (Nông trường 84)	Suối Mã Đà	0,7
6	ĐH - 504	ĐT-741	Cầu Bà Mụ - đường Kinh Nhượng - An Linh	0,7
7	ĐH - 505	Cầu Lễ Trang	Đường Kinh Nhượng - An Linh	0,8
8	ĐH - 506	ĐT-741 (Nhà thờ Vĩnh Hòa)	Tân Hiệp - Phước Sang (Kênh thủy lợi Suối Giai)	0,8
9	ĐH - 507	ĐT-741	ĐH-505	1
		ĐH-505	Cây xăng Hiệp Phú	0,8
		Cây xăng Hiệp Phú	Ngã 3 Phước Sang (ĐH-508)	1
		Ngã 3 Phước Sang (ĐH-508)	Trại giam An Phước - Giáp ranh Bình Phước	0,8
10	ĐH - 508	Ngã 3 Bưu điện Phước Sang	Ranh tỉnh Bình Phước	0,8
11	ĐH - 509	ĐH - 507 (Ngã 3 Chùa Phước Linh)	Áp 7 An Linh	0,7
12	ĐH - 510	ĐH - 507 (An Linh)	ĐH - 516 (An Long)	0,7
13	ĐH - 511	ĐH - 507 (UBND xã Tân Hiệp)	Đội 7	0,7
14	ĐH - 512	ĐT-741	ĐH - 509 (Bổ Chồn)	0,7
15	ĐH - 513	ĐT-741	Giáp đường vành đai phía Đông 2	0,8
16	ĐH - 514	ĐT-741 (UBND xã Phước Hòa)	Đập Suối con	0,7
		ĐT-741 (ngã 4 Bến Trám)	Ngã 3 (Công đoàn Cty cao su Phước Hòa)	1
		Ngã 3 (Công đoàn Cty cao su Phước Hòa)	Doanh trại bộ đội	0,7
17	ĐH - 515	ĐT-741	ĐT-750	0,8
18	ĐH - 516	Ranh Lai Uyên - Bến Cát	Cầu Suối Thôn - Giáp ranh xã Minh Thành - Bình Long	0,7
19	ĐH - 517	Áp 7 Tân Long	Đường Hưng Hòa - Bến Cát	0,7

STT	TÊN ĐƯỜNG	ĐOẠN ĐƯỜNG		HỆ SỐ (Đ)
		TỪ	ĐẾN	
20	ĐH - 518	ĐT-741 (Nhà Bà Quý)	Bến 71 suối Mã Đà	0,7
21	ĐH - 519	ĐH - 508 (đường Suối Giai) nhà ông Phụng	Giáp ranh Bình Phước	0,7
22	ĐH - 520			0,7
23	Đường nội bộ Đoàn đặc công 429	ĐT-741 (xã Vĩnh Hòa)	Đoàn đặc công 429 (xã Vĩnh Hòa)	1
24	Đường đi mỏ đá Becamex	ĐH-502 (xã An Bình)	Mỏ đá Becamex (xã An Bình)	0,6
25	Đường hoặc lối đi công cộng láng nhựa hoặc bê tông xi măng có bề rộng mặt đường từ 4 mét trở lên còn lại			0,6
26	Đường hoặc lối đi công cộng có bề rộng mặt đường từ 4 mét trở lên còn lại			0,5
<b>VI. HUYỆN DẦU TIẾNG:</b>				
1	ĐH - 701	Ngã 3 Lê Hồng Phong - Nguyễn Thị Minh Khai	Ngã 3 Định An	0,8
		Đoạn đường còn lại		0,8
2	Trần Văn Lắc (ĐH - 702 cũ)	Ranh thị trấn Dầu Tiếng	Ngã 3 khu du lịch sinh thái Núi Cậu	0,9
		Ngã 3 khu du lịch sinh thái Núi Cậu	Cầu Mới	0,7
3	ĐH - 702 (mới)	Ngã 3 khu du lịch sinh thái Núi Cậu	Chùa Thái Sơn Núi Cậu	0,7
4	ĐH - 703	Ngã 3 cầu Mới	Cầu rạch Sơn Đài	0,8
5	ĐH - 704	Ngã 4 Làng 10	Giáp ranh KDC Định Hiệp	0,9
		Giáp ranh KDC Định Hiệp	Cầu sắt Làng 14	0,7
		Ngã 3 đường liên xã Minh Tân - Định An	Cây xăng Thanh Thanh (xã Minh Tân)	0,8
		Cây xăng Thanh Thanh (xã Minh Tân)	Đầu Sân bay cũ (Minh Hoà)	0,9
		Các đoạn đường còn lại		0,6
6	ĐH - 705	ĐT-744 (Ngã 3 chợ Thanh Tuyền cũ)	Cầu Bến Súc	1
7	ĐH - 707	ĐT-749B (Ngã 3 UBND xã Minh Thạnh)	Giáp ranh xã Minh Hưng - Bình Phước	0,6
8	ĐH - 708	ĐT-744	KDC ấp Bàu Cây Cám - Thanh An	0,6
		KDC ấp Bàu Cây Cám - Thanh An		0,6
		KDC ấp Bàu Cây Cám - Thanh An	Ngã 3 Làng 5 - Định Hiệp	0,6
9	ĐH - 710	Ngã 3 đường Kiểm (ĐT-744)	ĐH - 702	0,7

STT	TÊN ĐƯỜNG	ĐOẠN ĐƯỜNG		HỆ SỐ (Đ)
		TỪ	ĐẾN	
10	ĐH - 711	ĐT-744 (Chợ Bến Súc)	Đầu Lô cao su NT Bến Súc	1
		Đầu Lô cao su NT Bến Súc	Ngã 3 Kinh Tế	0,8
11	ĐH - 712	Ngã 3 Đường Long (Cầu Xéo)	ĐH - 711	0,7
12	ĐH - 713	Ngã 3 Rạch Kiến	Ngã 3 trường học cũ	0,7
13	ĐH - 714	Ngã 3 Bung Còng	NT Phan Văn Tiến	0,7
14	ĐH - 715	Ngã 3 Làng 18	ĐT-750	0,7
15	ĐH - 716	Đường Hồ Đá	Ngã 4 Hóc Măng	0,7
16	ĐH - 717	Cầu Biệt Kích	ĐT-749A	0,7
17	ĐH - 718	ĐT-744 (xã Thanh An)	KDC Hồ Nghiên - ấp Xóm Mới	0,6
		Các đoạn đường còn lại		0,6
18	ĐH - 719	ĐT-744 (xã Thanh An)	Bàu Gấu - Sờ Hai	0,6
19	Đường từ ĐT-744 (Ngã 3 Bình Mỹ) đến ĐH-704	ĐT-744	ĐH - 704	0,6
20	ĐH - 720 (Đường Thanh An - An Lập)	ĐH - 711 (xã Thanh An)	Ranh xã An Lập	0,6
21	Đường khu TĐC rừng lịch sử Kiên An	ĐT-748 (xã An Lập)	Đầu Lô cao su NT An Lập	0,6
22	Đường An Lập - Long Nguyên	ĐT-748 (xã An Lập)	Long Nguyên	0,6
23	Đường khu tái định cư kênh Thủy lợi Phước Hoà	ĐH - 704 (xã Minh Tân)	Đầu Lô 17 NT Minh Tân	0,6
24	Đường N2 - Xã Minh Tân	ĐH - 704 (xã Minh Tân)	Nhà ông Hạ	0,6
25	Đường Minh Tân - Long Hoà	ĐH - 704 (Nhà trẻ NT Minh Tân)	Ranh xã Long Hoà	0,6
26	Đường từ Ngã tư Hóc Măng (Long Tân) đến ranh xã Long Nguyên (Bến Cát)	Ngã tư Hóc Măng (Long Tân)	Ranh xã Long Nguyên (Bến Cát)	0,6
27	ĐH - 721	ĐT - 749A	ĐT - 750 (Đồng Bà Ba)	0,6
28	ĐH - 722	ĐT - 749A (Ngã 3 Cầm Xe)	ĐT - 749B (Cầu Bà Và)	0,6
29	Đường hoặc lối đi công cộng lát nhựa hoặc bê tông xi măng có bề rộng mặt đường từ 4 mét trở lên còn lại			0,6
30	Đường hoặc lối đi công cộng có bề rộng mặt đường từ 4 mét trở lên còn lại			0,5



**Phụ lục III**

**BẢNG PHÂN LOẠI ĐƯỜNG PHỐ VÀ HỆ SỐ ĐIỀU CHỈNH (Đ)  
ĐỐI VỚI ĐẤT Ở VÀ ĐẤT SẢN XUẤT, KINH DOANH TẠI ĐÔ THỊ**  
(Kèm theo Quyết định số 44 /2013/QĐ-UBND ngày 20 tháng 12 năm 2013  
của Ủy ban nhân dân tỉnh Bình Dương)

STT	TÊN ĐƯỜNG	ĐOẠN ĐƯỜNG		HỆ SỐ (Đ)
		TỪ	ĐẾN	
<b>I.</b>	<b>THÀNH PHỐ THỦ DẦU MỘT:</b>			
<b>A.</b>	<b>Đường loại 1:</b>			
1	Quang Trung	Ngã 6	Công UBND Tỉnh	1
2	Nguyễn Thái Học	Lê Lợi	Bạch Đằng	1
3	Trần Hưng Đạo	Ngã 6	Lê Lợi	1
4	Đoàn Trần Nghiệp	Hùng Vương	Bạch Đằng	1
5	Cách Mạng Tháng Tám	Phan Đình Giót	Mũi Dùi	1
6	Đại lộ Bình Dương	Suối Cát	Ngã 4 Sân Banh	0,8
		Ngã 4 Sân Banh	Mũi Dùi	1
		Mũi Dùi	Suối Giữa (Ranh Hiệp Thành - Định Hòa)	0,8
7	Nguyễn Du	Cách Mạng Tháng Tám	BS Yersin	1
8	Đình Bộ Lĩnh	Bạch Đằng	Trần Hưng Đạo	1
9	Bạch Đằng	Nguyễn Tri Phương	Ngô Quyền	1
10	Bác sĩ Yersin	Ngã 6	Đại lộ Bình Dương	1
11	Hùng Vương	Trần Hưng Đạo	Cách Mạng Tháng Tám	1
12	Lê Lợi	Nguyễn Thái Học	Quang Trung	0,8
<b>B.</b>	<b>Đường loại 2:</b>			
1	Huỳnh Văn Cù	Ngã 4 chợ Cây Dừa	Đại lộ Bình Dương	1
2	Huỳnh Văn Lũy (ĐT-742)	Đại lộ Bình Dương	Cuối đường Lê Hồng Phong (Ngã 3 Phú Thuận)	1
		Cuối đường Lê Hồng Phong (Ngã 3 Phú Thuận)	Ranh phường Phú Lợi - phường Phú Mỹ	0,9
		Ranh Phú Lợi - Phú Mỹ	Ranh khu liên hợp	0,7
3	Phú Lợi (ĐT-743)	Đại lộ Bình Dương	Lê Hồng Phong	1
4	Cách Mạng Tháng Tám	Phan Đình Giót	Lê Hồng Phong	1
5	Bạch Đằng	Ngô Quyền	Công Trường Sĩ quan công binh	1
6	Đại lộ Bình Dương	Ranh Hiệp Thành - Định Hòa	Ranh Tân Định - Bến Cát	1
7	Hai Bà Trưng	Văn Công Khai	Đoàn Trần Nghiệp	1
8	Ngô Quyền	Bạch Đằng	Phạm Ngũ Lão	1

STT	TÊN ĐƯỜNG	ĐOẠN ĐƯỜNG		HỆ SỐ (Đ)
		TỪ	ĐẾN	
9	Điêu Ong	Bạch Đằng	Ngô Tùng Châu	1
10	Văn Công Khai	Hùng Vương	Bàu Bàng	1
11	Lý Thường Kiệt	Nguyễn Thái Học	Văn Công Khai	1
		Văn Công Khai	Cách Mạng Tháng Tám	0,8
12	Trừ Văn Thố	Văn Công Khai	Đình Bộ Lĩnh	0,8
13	Ngô Tùng Châu	Nguyễn Thái Học	Đình Bộ Lĩnh	0,8
14	Thầy Giáo Chương	Cách Mạng Tháng Tám	Hùng Vương	0,8
15	Nguyễn Trãi	Cách Mạng Tháng Tám	Hùng Vương	0,8
16	Bà Triệu	Hùng Vương	Trừ Văn Thố	0,8
17	Nguyễn Đình Chiểu	Trần Hưng Đạo	Võ Thành Long	0,8
18	Trần Tử Bình	Lý Thường Kiệt	Cách Mạng Tháng Tám	0,8
19	Phan Đình Giót	Thích Quảng Đức	Cách Mạng Tháng Tám	0,8
20	Thích Quảng Đức	Cách Mạng Tháng Tám	Đường 30/4	1
21	Võ Thành Long	BS Yersin	Thích Quảng Đức	0,8
		Võ Thành Long	Cách Mạng Tháng Tám	0,6
22	Tạo lực 2 (Nguyễn Văn Linh)	Tạo lực 7 (Huỳnh Văn Lũy)	Tạo lực 5 (Phạm Văn Đồng)	1
23	Tạo lực 3 (Nam Kỳ khởi Nghĩa)	NT9 (Khu liên hợp)	Tạo lực 6 (Võ Văn Kiệt)	1
24	Tạo lực 4 (Lý Thái Tổ)	Tạo lực 7 (Huỳnh Văn Lũy)	Tạo lực 5 (Phạm Văn Đồng)	1
25	Đường nội bộ các khu đô thị mới trong Khu Liên hợp Công nghiệp - Dịch vụ - Đô thị Bình Dương thuộc phường Hoà Phú (trừ 2 đường DB12, DA7 và các khu tái định cư)	Bề rộng mặt đường từ 9 m trở lên		0,9
		Bề rộng mặt đường dưới 9 m		0,8
<b>C. Đường loại 3:</b>				
1	Ngô Chí Quốc	Ngô Quyền	Nguyễn Văn Tiết	1
2	Nguyễn Tri Phương	Cầu Thầy Năm	Cầu Thủ Ngự	1
3	Đường 30/4	Phú Lợi	Cách Mạng Tháng Tám	1
4	Cách Mạng Tháng Tám	Lê Hồng Phong	Ranh Thuận An	1
5	Hoàng Văn Thụ	Thích Quảng Đức	Cuối tuyến (đường N9)	1
6	Ngô Gia Tự	Đại lộ Bình Dương	Phòng Quản lý xuất nhập cảnh Công an tỉnh	1
7	Lê Hồng Phong	Huỳnh Văn Lũy	Cách Mạng Tháng Tám	1
8	Huỳnh Văn Cù	Cầu Phú Cường	Ngã 4 chợ Cây Dừa	1

STT	TÊN ĐƯỜNG	ĐOẠN ĐƯỜNG		HỆ SỐ (Đ)
		TỪ	ĐẾN	
	Đ1 (đường phố chính của Khu dân cư Phú Hòa 1)	Lê Hồng Phong	Trần Văn Ôn	0,7
10	Nguyễn An Ninh	Cách Mạng Tháng Tám	Lý Thường Kiệt	1
11	Phạm Ngũ Lão	BS Yersin	Đại lộ Bình Dương	1
12	Nguyễn Văn Tiết	Đại lộ Bình Dương	Cách Mạng Tháng Tám	1
		Cách Mạng Tháng Tám	Bạch Đằng	0,8
13	Trần Phú	Thích Quảng Đức	Ranh Khu dân cư Chánh Nghĩa	1
14	Đường nội bộ Khu dân cư Chánh Nghĩa	Bề rộng mặt đường từ 9m trở lên		0,9
		Bề rộng mặt đường dưới 9m		0,8
15	Tuyến nhánh Hai Bà Trưng	Hai Bà Trưng	Rạch Thầy Năng	0,8
16	Hoàng Hoa Thám	Đại lộ Bình Dương	Đại lộ Bình Dương	0,8
17	Phú Lợi (ĐT-743)	Lê Hồng Phong	Nguyễn Thị Minh Khai	1
18	Đường 30/4	Cách Mạng Tháng Tám	Nguyễn Tri Phương	0,8
19	Lê Văn Tám	Nguyễn Trãi	Thầy Giáo Chương	0,8
20	Nguyễn Văn Thành	Ngã 4 Sờ Sao	Ranh Hòa Lợi	0,7
21	Tạo lực 7 (Huỳnh Văn Lũy)	Ranh Phú Mỹ	Ranh Phú Chánh	0,7
<b>D.</b>	<b>Đường loại 4:</b>			
1	Bàu Bàng	Cách Mạng Tháng Tám	Nguyễn Tri Phương	1
2	Lê Thị Trung	Huỳnh Văn Lũy	Phú Lợi	1
3	Đoàn Thị Liên	Mẫu giáo Đoàn Thị Liên	Lê Hồng Phong	1
4	Huỳnh Văn Nghệ	Lê Hồng Phong	Phú Lợi	1
5	Phạm Ngọc Thạch	Đại lộ Bình Dương	Huỳnh Văn Lũy	1
6	Tú Xương	Cách Mạng Tháng Tám	Nguyễn Văn Tiết	1
7	Đường vào Khu dân cư K8	Đại lộ Bình Dương	Khu dân cư Thanh Lễ	1
8	Ngô Văn Trị	Đoàn Thị Liên	Phú Lợi	1
9	Bùi Quốc Khánh	Lò Chén	Nguyễn Tri Phương + Đường 30/4	1
10	Võ Minh Đức	Đường 30/4	Lê Hồng Phong	1
11	Trịnh Hoài Đức	Ngô Văn Trị	Cuối tuyến	1
12	Nguyễn Văn Lân	Huỳnh Văn Lũy	Đoàn Thị Liên	1
13	Trần Văn Ôn	Phú Lợi	Đại lộ Bình Dương	1
14	Trần Ngọc Lân	Đại lộ Bình Dương	Cầu Cháy	0,8
15	Nguyễn Chí Thanh	Ngã 3 Suối Giữa	Cầu Ông Cộ	0,8
16	Âu Cơ	BS Yersin	Cuối tuyến	1

STT	TÊN ĐƯỜNG	ĐOẠN ĐƯỜNG		HỆ SỐ (Đ)
		TỪ	ĐẾN	
17	Nguyễn Đức Thuận	Đại lộ Bình Dương	Phạm Ngọc Thạch	0,8
18	Lê Hồng Phong	Cách Mạng Tháng Tám	Võ Minh Đức	1
19	Trần Bình Trọng	Cách Mạng Tháng Tám	Đại lộ Bình Dương	1
20	Nguyễn Tri Phương	Cầu Thủ Ngũ	Đường 30/4	1
21	Trần Phú	Ranh Khu dân cư Chánh Nghĩa	Đường 30/4	0,8
22	Nguyễn Văn Hồn	BS Yersin	Âu Cơ	1
23	Lò Chén	Cách Mạng Tháng Tám	Bàu Bàng	1
24	Phú Lợi (ĐT-743)	Nguyễn Thị Minh Khai	Ranh Thuận An	1
25	Phạm Ngũ Lão nối dài	Đại lộ Bình Dương	Huỳnh Văn Lũy	0,8
26	Đường liên khu 11, 12	Bạch Đằng	Huỳnh Văn Cù	0,7
27	Đường Chùa Hội Khánh	BS Yersin	Cty TNHH Hồng Đức	1
		Cty TNHH Hồng Đức	Cuối tuyến	0,8
28	Nguyễn Thị Minh Khai	Phú Lợi	Ranh Thuận An	1
29	Đường từ kho K8 đến Huỳnh Văn Lũy	Hoàng Hoa Thám	Huỳnh Văn Lũy	0,8
30	Đường nội bộ khu dân cư Trường Chính trị			0,8
31	Đường nội bộ khu TĐC Công ty TNHH MTV Cấp thoát nước - Môi trường Bình Dương			0,8
32	ĐX-001 (Đường vào Trung tâm Chính trị - Hành chính tập trung)	Phạm Ngọc Thạch	Tạo lực 6 (Võ Văn Kiệt)	0,8
33	Mỹ Phước - Tân Vạn	Nguyễn Văn Thành	Ranh thị xã Thuận An	0,6
34	Tạo lực 3 (Nam Kỳ Khởi Nghĩa)	Tạo Lực 5 (Phạm Văn Đồng)	NT9 (Khu liên hợp)	1
35	Tạo lực 5 (Phạm Văn Đồng, trừ đất thuộc Khu công nghiệp VSIP 2)	Ranh Khu liên hợp (Hòa Lợi)	Ranh Khu liên hợp (Phú Chánh)	1
36	Đường DB12, DA7 (Khu liên hợp)			0,9
37	Đường nội bộ khu đô thị mới trong Khu Liên hợp Công nghiệp - Dịch vụ - Đô thị Bình Dương thuộc phường Phú Tân (trừ các đường N25, D12A, D11A, D3, D2B, D1B, D1, N24A, N24B, N22, N23, N21, D1A, D2A)	Bề rộng mặt đường từ 9 m trở lên		0,9
		Bề rộng mặt đường dưới 9 m		0,8

STT	TÊN ĐƯỜNG	ĐOẠN ĐƯỜNG		HỆ SỐ (Đ)
		TỪ	ĐẾN	
38	Đường nội bộ khu tái định cư thuộc khu đô thị mới trong Khu Liên hợp Công nghiệp * Dịch vụ - Đô thị Bình Dương thuộc phường Hòa Phú, đường nội bộ khu dân cư Hoà Lợi (Hoà Phú)	Bề rộng mặt đường từ 9 m trở lên		0,9
		Bề rộng mặt đường dưới 9 m		0,8
<b>E.</b>	<b>Đường loại 5:</b>			
1	Lạc Long Quân	Nguyễn Văn Tiết	Tiểu chủng viện Thiên Chúa giáo (trường Đảng cũ)	1
2	Bùi Văn Bình	Phú Lợi	Tạo lực 1 (Điện Biên Phủ)	1
3	Phan Bội Châu	Võ Minh Đức	Cảng Bà Lụa	1
4	Lý Tự Trọng	Nguyễn Tri Phương	Phan Bội Châu	1
5	Xóm Guốc	Phan Bội Châu	Lý Tự Trọng	1
6	Đường 1/12 (Đường vào nhà tù Phú Lợi)	Phú Lợi	Khu di tích nhà tù Phú Lợi	0,8
7	Đường vào Công ty Shijar	Phú Lợi (ĐT-743)	Cuối tuyến (giáp đường nhựa KDC ERACO)	1
8	Nguyễn Thái Bình	Mỹ Phước - Tân Vạn	Ranh Thuận An	1
9	Trần Ngọc Lân	Cầu Cháy	Huỳnh Văn Lũy	0,75
10	Trương Bông Bông	Nguyễn Văn Thành	Nghĩa trang Trương Bông Bông	0,75
11	Bùi Ngọc Thu	Nguyễn Chí Thanh	Đại lộ Bình Dương	0,8
12	Phan Đăng Lưu	Đại lộ Bình Dương	Nguyễn Chí Thanh	0,8
13	Lê Chí Dân	Nguyễn Chí Thanh	Đại lộ Bình Dương	0,8
14	An Mỹ	Huỳnh Văn Lũy	Ranh Khu Công nghiệp Đại Đăng	0,7
15	Đồng Cây Việt	Huỳnh Văn Lũy	Đường N1 (KCN Đại Đăng)	0,7
16	Huỳnh Thị Châu	Bùi Ngọc Thu	Phan Đăng Lưu	0,7
17	Đường vào khu hành chính phường Hiệp An	Phan Đăng Lưu	Lê Chí Dân	0,8
18	Nguyễn Văn Trỗi (Đường nhà ông mười Giỏi)	Nguyễn Tri Phương	Sông Sài Gòn	0,75
19	Đường Khu Hoàng Hoa Thám	Đường vào Khu dân cư K8	cuối tuyến	0,8
20	Tạo lực 1 (Điện Biên Phủ)	Ranh Phú Lợi	Tạo Lực 2 (Nguyễn Văn Linh)	0,9
21	Tạo Lực 2 (Nguyễn Văn Linh)	Tân Vĩnh Hiệp	Tạo Lực 7 (Huỳnh Văn Lũy)	0,9
		Tạo lực 5 (Phạm Văn Đồng)	Ranh xã Hòa Lợi	0,9

STT	TÊN ĐƯỜNG	ĐOẠN ĐƯỜNG		HỆ SỐ (Đ)
		TỪ	ĐẾN	
22	Tạo Lực 4 (Lý Thái Tổ)	Tạo lực 1 (Điện Biên Phủ)	Tạo Lực 7 (Huỳnh Văn Lũy)	0,9
23	Tạo lực 5 (Phạm Văn Đồng, đất thuộc Khu công nghiệp VSIP 2)	Ranh Khu liên hợp (Hòa Lợi)	Ranh Khu liên hợp (Phú Chánh)	0,9
24	Tạo Lực 6 (Võ Văn Kiệt)	Ranh Định Hòa - Hòa Phú	Tạo Lực 7 (Huỳnh Văn Lũy)	0,9
		Đại lộ Bình Dương	Ranh Định Hòa - Hòa Phú	0,8
25	Đường N25, D12A, D11A, Đ3, D2B, D1B, D1, N24A, N24B, N22, N23, N21, D1A, D2A (Khu đô thị mới thuộc phường Phú Tân)			0,8
26	Đường nội bộ các khu dân cư, các khu tái định cư, các khu dịch vụ và các khu công nghiệp còn lại trong Khu Liên hợp Công nghiệp - Dịch vụ - Đô thị Bình Dương	Bề rộng mặt đường từ 9m trở lên		0,8
		Bề rộng mặt đường từ 6m đến dưới 9m		0,7
		Bề rộng mặt đường từ 4m đến dưới 6m		0,6
<b>Một số tuyến đường nội bộ trên địa bàn phường Phú Mỹ</b>				
27	Đường Trần Ngọc Lên nối dài	Huỳnh Văn Lũy	An Mỹ nối dài	0,6
28	An Mỹ nối dài	An Mỹ-Phú Mỹ	Trần Ngọc Lên nối dài, ĐX-002	0,6
29	ĐX-001	Mỹ Phước - Tân Vạn	Phạm Ngọc Thạch	0,5
30	ĐX-002	Huỳnh Văn Lũy	An Mỹ - Phú Mỹ nối dài	0,5
		An Mỹ - Phú Mỹ nối dài	Đồng Cây Việt	0,5
31	ĐX-003	Huỳnh Văn Lũy	ĐX-001	0,5
32	ĐX-004	Huỳnh Văn Lũy	ĐX-001	0,6
33	ĐX-005	Huỳnh Văn Lũy	Nhà ông Khương	0,6
		Nhà ông Khương	ĐX-006	0,5
34	ĐX-006	ĐX-002	Khu liên hợp	0,5
35	ĐX-007	Huỳnh Văn Lũy	ĐX-002	0,5
36	ĐX-008	ĐX-002	Nhà ông Chín Góc	0,6
37	ĐX-009	Huỳnh Văn Lũy	ĐX-002	0,6
38	ĐX-010	Huỳnh Văn Lũy	ĐX-002	0,5
39	ĐX-011	Huỳnh Văn Lũy	ĐX-002	0,6
40	ĐX-012	Trần Ngọc Lên nối dài	Huỳnh Văn Lũy	0,5
41	ĐX-013	An Mỹ	ĐX-002	0,6
42	ĐX-014	An Mỹ	Trần Ngọc Lên nối dài	0,6

STT	TÊN ĐƯỜNG	ĐOẠN ĐƯỜNG		HỆ SỐ (Đ)
		TỪ	ĐẾN	
43	ĐX-015	Huỳnh Văn Lũy	ĐX-014	0,6
44	ĐX-016	Huỳnh Văn Lũy	ĐX-014	0,6
45	ĐX-017	Huỳnh Văn Lũy	ĐX-014	0,6
46	ĐX-018	ĐX-014	ĐX-002	0,6
47	ĐX-018 (nhánh)	ĐX-018	ĐX-002	0,6
48	ĐX-019	ĐX-014	ĐX-002	0,5
49	ĐX-020	ĐX-021	Huỳnh Văn Lũy	0,5
50	ĐX-021	Huỳnh Văn Lũy	An Mỹ	0,6
51	ĐX-022	ĐX-023	An Mỹ - Phú Mỹ	0,6
52	ĐX-023	An Mỹ	ĐX-026	0,6
53	ĐX-023 (nhánh)	ĐX-023	ĐX-025	0,6
54	ĐX-024	ĐX-022	ĐX-025	0,6
55	ĐX-025	Huỳnh Văn Lũy	ĐX-002	0,6
56	ĐX-026	Huỳnh Văn Lũy	Đồng Cây Việt	0,6
57	ĐX-027	Huỳnh Văn Lũy	ĐX-026	0,6
		ĐX-026	ĐX-002	0,6
58	ĐX-028	Huỳnh Văn Lũy	Đồng Cây Việt	0,6
59	ĐX-029	ĐX-027	Đồng Cây Việt	0,6
60	ĐX-030	ĐX-026	ĐX-002	0,6
61	ĐX-031	ĐX-013	Khu tái định cư Phú Mỹ	0,6
62	ĐX-032	Đồng Cây Việt	ĐX-033	0,6
63	ĐX-033	Đồng Cây Việt	ĐX-038	0,6
64	ĐX-034	Đồng Cây Việt	Mỹ Phước - Tân Vạn	0,6
65	ĐX-035	ĐX-034	Đồng Cây Việt	0,6
66	ĐX-036	Đồng Cây Việt	ĐX-037	0,6
67	ĐX-037	Huỳnh Văn Lũy	ĐX-034	0,6
68	ĐX-038	ĐX-034	KCN Đại Đăng	0,6
69	ĐX-039	ĐX-037	ĐX-038	0,6
70	ĐX-040	Phạm Ngọc Thạch	Sân golf	0,6
71	ĐX-041	ĐX-043	ĐX-044	0,5
72	ĐX-042	ĐX-044	ĐX-043	0,6
73	ĐX-043	Phạm Ngọc Thạch	ĐX-042	0,6
74	ĐX-044	Phạm Ngọc Thạch	ĐX-043	0,6
75	ĐX-045	Huỳnh Văn Lũy	Phạm Ngọc Thạch	0,6

STT	TÊN ĐƯỜNG	ĐOẠN ĐƯỜNG		HỆ SỐ (Đ)
		TỪ	ĐẾN	
76	ĐX-046	Huỳnh Văn Lũy	ĐX-001	0,6
77	ĐX-047	ĐX-001	Phạm Ngọc Thạch	0,6
78	ĐX-048	Huỳnh Văn Lũy	ĐX-001	0,6
79	ĐX-049	Huỳnh Văn Lũy	Ông Út Gìn	0,6
80	ĐX-050	Huỳnh Văn Lũy	Phạm Ngọc Thạch	0,5
81	ĐX-051	Phạm Ngọc Thạch	Mỹ Phước - Tân Vạn	0,5
82	ĐX-052	Khu liên hợp	ĐX-054	0,5
83	ĐX-054	An Mỹ - Phú Mỹ	ĐX-013	0,6
84	ĐX-055	ĐX-001	Mỹ Phước - Tân Vạn	0,5
85	ĐX-056	ĐX-040	Xưởng Phạm Đức	0,5
86	ĐX-057	ĐX-040	Xưởng giấy	0,5
87	ĐX-058	ĐX-006	Khu liên hợp	0,5
88	ĐX-059	ĐX-054	Khu liên hợp	0,5
89	ĐX-060	ĐX-013	ĐX-002	0,5
<b>Một số tuyến đường nội bộ trên địa bàn phường Định Hòa</b>				
90	ĐX-061	Nguyễn Văn Thành	ĐX-062	0,5
91	ĐX-062	Nguyễn Văn Thành	Ranh Khu liên hợp	0,5
92	ĐX-063	Trương Bông Bông	Ranh Khu liên hợp	0,5
93	ĐX-064	Nguyễn Văn Thành	Ranh Khu liên hợp	0,5
94	ĐX-065	Nguyễn Văn Thành	Trần Ngọc Lên	0,6
95	ĐX-066	Nguyễn Văn Thành	ĐX-069	0,5
96	ĐX-067	Nguyễn Văn Thành	ĐX-069	0,5
97	ĐX-068	Nguyễn Văn Thành	ĐX-069	0,5
98	ĐX-069	Đại lộ Bình Dương	ĐX-065	0,5
99	ĐX-070	Đại lộ Bình Dương	Cuối tuyến	0,5
100	ĐX-071	Đại lộ Bình Dương	ĐX-065	0,5
101	ĐX-072	Đại lộ Bình Dương	ĐX-071	0,5
102	ĐX-073	Trần Ngọc Lên	ĐX-071	0,5
103	ĐX-074	Đại lộ Bình Dương	ĐX-073	0,5
104	ĐX-075	Trần Ngọc Lên	ĐX-065	0,5
105	ĐX-076	Trần Ngọc Lên	ĐX-081	0,5
106	ĐX-077	ĐX-082	ĐX-078	0,5
107	ĐX-078	Đại lộ Bình Dương	Ranh Khu liên hợp	0,5
108	ĐX-079	ĐX-082	ĐX-078	0,5



STT	TÊN ĐƯỜNG	ĐOẠN ĐƯỜNG		HỆ SỐ (Đ)
		TỪ	ĐẾN	
109	ĐX-080 (KP1 - KP2)	ĐX-082	Trần Ngọc Lên	0,6
110	ĐX-081	Đại lộ Bình Dương	ĐX-082	0,6
111	ĐX-082 (Cây Dầu Đồi)	Đại lộ Bình Dương	Mỹ Phước - Tân Vạn	0,75
		Mỹ Phước - Tân Vạn	Mỹ Phước - Tân Vạn	0,5
		Mỹ Phước - Tân Vạn	Trần Ngọc Lên	0,5
112	ĐX-083	Đại lộ Bình Dương	ĐX-082	0,6
113	ĐX-084	Đại lộ Bình Dương	ĐX-083	0,5
<b>Một số tuyến đường nội bộ trên địa bàn phường Hiệp An</b>				
114	ĐX-085	Khu hành chính phường Hiệp An, ĐX-087	Lê Chí Dân	0,5
115	ĐX-086	Nguyễn Chí Thanh	Nguyễn Chí Thanh	0,5
116	ĐX-087	Nguyễn Chí Thanh	Khu Hành chính phường Hiệp An	0,5
117	ĐX-088	Đường khu hành chính Hiệp An	Đại lộ Bình Dương	0,5
118	ĐX-089	Phan Đăng Lưu	Khu Hành chính phường Hiệp An	0,5
119	ĐX-090	Phan Đăng Lưu	Phan Đăng Lưu	0,5
120	ĐX-092	ĐX-088	Phan Đăng Lưu	0,5
121	ĐX-093	Phan Đăng Lưu	ĐX-091	0,5
122	ĐX-094	Phan Đăng Lưu	ĐX-095	0,5
123	ĐX-095	Phan Đăng Lưu	Nguyễn Chí Thanh	0,5
124	ĐX-096	Nguyễn Chí Thanh	Huỳnh Thị Châu	0,5
125	ĐX-097	Phan Đăng Lưu	Bùi Ngọc Thu	0,5
126	ĐX-099	ĐX-095	Bùi Ngọc Thu	0,5
127	ĐX-100	Phan Đăng Lưu	Phan Đăng Lưu	0,5
128	ĐX-101	ĐX-102	Đại lộ Bình Dương	0,5
129	ĐX-102	ĐX-101	Nguyễn Chí Thanh	0,5
130	Mội Thầy Thơ (ĐX-103)	Bùi Ngọc Thu	ĐX-105	0,5
131	Đường Mội Chợ (ĐX-104)	Bùi Ngọc Thu	Đại lộ Bình Dương	0,5
132	ĐX-105	Đại lộ Bình Dương	Đại lộ Bình Dương	0,5
133	Đường nội bộ các khu thương mại, khu dịch vụ, khu công nghiệp, cụm công nghiệp, khu sản xuất, khu du lịch, khu đô thị, khu dân cư, khu tái định cư còn lại trên địa bàn thành phố Thủ Dầu Một	Bề rộng mặt đường từ 9m trở lên		0,9
		Bề rộng mặt đường từ 6m đến dưới 9m		0,8
		Bề rộng mặt đường từ 4m đến dưới 6m		0,6

STT	TÊN ĐƯỜNG	ĐOẠN ĐƯỜNG		HỆ SỐ (Đ)
		TỪ	ĐẾN	
134	Đường hoặc lối đi công cộng lát nhựa hoặc bê tông xi măng có bề rộng mặt đường từ 4 mét trở lên còn lại trên địa bàn thành phố Thủ Dầu Một			0,6
135	Đường hoặc lối đi công cộng có bề rộng mặt đường từ 4 mét trở lên còn lại trên địa bàn thành phố Thủ Dầu Một			0,5
<b>II.</b>	<b>THỊ XÃ THUẬN AN:</b>			
	<b>Phường Lái Thiêu</b>			
<b>A.</b>	<b>Đường loại 1:</b>			
1	Phan Đình Phùng			1
2	Hoàng Hoa Thám			1
3	Trung Nữ Vương			1
4	Nguyễn Trãi			0,8
5	Nguyễn Văn Tiết			0,8
6	Đỗ Hữu Vị	ĐT-745	Trung Nữ Vương	1
<b>B.</b>	<b>Đường loại 2:</b>			
1	ĐT-745	Ngã 3 Mũi Tàu	Tua 18	0,7
		Tua 18	Ngã 3 Cây Liễu	1
		Ngã 3 Cây Liễu	Ngã 3 Nhà Đò	0,7
2	Châu Văn Tiếp	Đỗ Thành Nhân	Cầu Sắt	1
3	Đỗ Hữu Vị	Trung Nữ Vương	Châu Văn Tiếp	1
4	Pasteur			0,7
5	Nguyễn Huệ			0,7
6	Trần Quốc Tuấn			0,7
7	Trương Vĩnh Ký			0,7
8	Cầu Sắt			1
9	Đường Gia Long			1
<b>C.</b>	<b>Đường loại 3:</b>			
1	Châu Văn Tiếp	Cầu Sắt	Sông Sài Gòn	1
2	Đông Cung Cảnh			1
3	Lê Văn Duyệt			0,8
4	Phan Chu Trinh			1
5	Đỗ Thành Nhân			1
6	Phan Thanh Giản	Phan Đình Phùng	Ngã 4 Lê Văn Duyệt	1
		Ngã 4 Lê Văn Duyệt	Nhà Thờ	0,8
		Nhà Thờ	ĐT-745	0,8
7	Đại lộ Bình Dương			1

STT	TÊN ĐƯỜNG	ĐOẠN ĐƯỜNG		HỆ SỐ (Đ)
		TỪ	ĐẾN	
8	Đông Nhì	Phan Chu Trinh	Nguyễn Văn Tiết	0,8
9	Lái Thiêu 56	Nguyễn Trãi	Đông Nhì	0,8
10	Đường dẫn cầu Phú Long	Đại lộ Bình Dương	Sông Sài Gòn	0,9
11	Lái Thiêu 45	Nguyễn Văn Tiết	Đông Nhì	0,8
<b>D.</b>	<b>Đường loại 4:</b>			
1	Tổng Đốc Phương	Gia Long	Hoàng Hoa Thám	1
2	Đi Sân vận động	Nguyễn Trãi	Xí nghiệp Gốm	1
3	Đường vào xí nghiệp 3/2	Đông Nhì	Nguyễn Văn Tiết	1
4	Liên xã	Nguyễn Văn Tiết	Ranh Lái Thiêu - Bình Nhâm	1
5	Nhánh rẽ Đông Nhì	Đông Nhì	Đại lộ Bình Dương	1
6	Trương Định (Đường vào chùa Thầy Sứ)	Ranh Bình Nhâm - Lái Thiêu	Liên xã	0,8
7	Đường vào nhà thờ Lái Thiêu	ĐT-745	Phan Thanh Gián	0,8
8	Phó Đức Chính	Hoàng Hoa Thám	Sông Sài Gòn	0,7
9	Đi vào hồ tắm Bạch Đằng	Nguyễn Trãi	Rạch Lái Thiêu	0,7
10	Đường vào Quảng Hòa Xương	Nguyễn Trãi	Đại lộ Bình Dương	0,7
11	Lái Thiêu 01	Nguyễn Văn Tiết	Lái Thiêu 21	1
12	Lái Thiêu 02	Lái Thiêu 01	Lái Thiêu 09	0,6
13	Lái Thiêu 03	Lái Thiêu 01	Lái Thiêu 09	0,6
14	Lái Thiêu 04	Lái Thiêu 01	Lái Thiêu 09	0,6
15	Lái Thiêu 05	Lái Thiêu 01	Lái Thiêu 09	0,6
16	Lái Thiêu 06	Lái Thiêu 01	Lái Thiêu 09	0,6
17	Lái Thiêu 07	Lái Thiêu 01	Lái Thiêu 09	0,6
18	Lái Thiêu 08	Lái Thiêu 01	Lái Thiêu 09	0,6
19	Lái Thiêu 09	Nguyễn Văn Tiết	Lái Thiêu 21	1
20	Lái Thiêu 10	Lái Thiêu 09	Lái Thiêu 14	0,6
21	Lái Thiêu 11	Lái Thiêu 09	Lái Thiêu 14	0,6
22	Lái Thiêu 12	Lái Thiêu 09	Lái Thiêu 14	0,6
23	Lái Thiêu 13	Lái Thiêu 09	Lái Thiêu 14	0,6
24	Lái Thiêu 14	Nguyễn Văn Tiết	Lái Thiêu 21	1
25	Lái Thiêu 15	Lái Thiêu 14	Cuối hẻm	0,6
26	Lái Thiêu 16	Lái Thiêu 14	Cuối hẻm	0,6
27	Lái Thiêu 17	Lái Thiêu 14	Đại lộ Bình Dương	0,6

STT	TÊN ĐƯỜNG	DOẠN ĐƯỜNG		HỆ SỐ (Đ)
		TỪ	ĐẾN	
28	Lái Thiêu 18	Lái Thiêu 14	Cuối hẻm	0,6
29	Lái Thiêu 19	Lái Thiêu 14	Cuối hẻm	0,6
30	Lái Thiêu 20	Lái Thiêu 14	Cuối hẻm	0,6
31	Lái Thiêu 21	Lái Thiêu 01	Lái Thiêu 17	0,6
32	Lái Thiêu 27	ĐT-745	Liên xã	0,5
33	Lái Thiêu 39	Đông Nhì	Cuối hẻm (Lò ông Muối)	0,6
34	Lái Thiêu 41	Đông Nhì	Lái Thiêu 45 (Đường D3)	0,6
35	Lái Thiêu 47	Đông Nhì	Khu liên hợp (Gò cát)	0,6
36	Lái Thiêu 49	Đông Nhì	Khu liên hợp (Gò cát)	0,6
37	Lái Thiêu 50	Đông Nhì	Khu liên hợp (Gò cát)	0,6
38	Lái Thiêu 51	Đông Nhì	Khu liên hợp (Gò cát)	0,6
39	Lái Thiêu 52	Lái Thiêu 56	Đường Chùa Thới Hưng Tự	0,6
40	Lái Thiêu 53	Lái Thiêu 56	Đông Nhì	0,6
41	Lái Thiêu 58	Nguyễn Trãi	Đông Nhì	0,6
42	Lái Thiêu 60	Phan Thanh Giãn	Đê bao	0,6
43	Lái Thiêu 64	Đường vào nhà thờ Lái Thiêu	Cuối hẻm (Lò Vương Phẩm)	0,5
44	Lái Thiêu 67	Phan Thanh Giãn	Giáp hẻm cầu Đình	0,5
45	Lái Thiêu 69	Lê Văn Duyệt	Chùa Ông Bồn	0,5
46	Lái Thiêu 82	Nguyễn Trãi	Cuối hẻm	0,5
47	Lái Thiêu 96 (Đường Đình Phú Long)	ĐT-745	Đê bao	0,7
48	Lái Thiêu 107	ĐT-745	Cuối hẻm (Nhà hưu dưỡng)	0,5
49	Lái Thiêu 114	Đại lộ Bình Dương	Rạch cầu Miếu	0,5
50	Đường nội bộ các khu thương mại, khu dịch vụ, khu công nghiệp, cụm công nghiệp, khu sản xuất, khu du lịch, khu đô thị, khu dân cư, khu tái định cư.	Bề rộng mặt đường từ 9m trở lên		0,7
		Bề rộng mặt đường nhỏ hơn 9m		0,6
<b>E.</b>	<b>Đường loại 5:</b>			
1	Lái Thiêu 22	Liên xã	Giáp lò Lý Thu Phong	0,6
2	Lái Thiêu 42	Lái Thiêu 45 (Đường D3)	Cuối hẻm	0,6
3	Lái Thiêu 44	Lái Thiêu 45 (Đường D3)	Cuối hẻm (nhà chỉ Diệu)	0,6
4	Lái Thiêu 46	Đông Nhì	Khu liên hợp (Gò cát)	0,6
5	Đường Đê Bao			0,6

STT	TÊN ĐƯỜNG	ĐOẠN ĐƯỜNG		HỆ SỐ (Đ)
		TỪ	ĐẾN	
6	Đường hoặc lối đi công cộng lát nhựa hoặc bê tông xi măng có bề rộng mặt đường từ 4 mét trở lên còn lại thuộc phường Lái Thiêu			0,6
7	Đường hoặc lối đi công cộng có bề rộng mặt đường từ 4 mét trở lên còn lại thuộc phường Lái Thiêu			0,5
	<b>Phường An Thạnh</b>			
<b>A.</b>	<b>Đường loại 1:</b>			
1	ĐT-745	Cầu Bà Hai	Ngã 4 Cầu Cống	1
2	Thủ Khoa Huân	ĐT-745	Ngã 3 Dốc Sỏi	1
<b>B.</b>	<b>Đường loại 2:</b>			
1	ĐT-745	Ngã 4 Cầu Cống	Ranh Thủ Dầu Một	0,8
2	Võ Tánh			1
3	Lê Văn Duyệt			1
4	Đồ Chiểu	Cầu Sắt	Thủ Khoa Huân	1
5	Thủ Khoa Huân	Ngã 3 Dốc Sỏi	Ngã 4 Hòa Lân	0,6
<b>C.</b>	<b>Đường loại 3:</b>			
1	Đường vào Thạnh Bình	Ngã 4 Cống	Ranh KDC An Thạnh	1
2	Đại lộ Bình Dương			1
3	Triệu Thị Trinh	Đường nhà thờ Búng	Đường vào Thạnh Bình	1
4	Đường Ngã 4 An Sơn đi Đại lộ Bình Dương	ĐT-745	Đại lộ Bình Dương	0,6
<b>D.</b>	<b>Đường loại 4:</b>			
1	Bà Rịa	Thủ Khoa Huân	Đường Nhà thờ Búng	0,7
2	Đất Thánh	Thủ Khoa Huân	Đại lộ Bình Dương	1
3	Đường Nhà thờ Búng	Cầu Bà Hai	Thủ Khoa Huân	1
4	Hương lộ 9	Ngã 4 An Sơn	Giáp ranh An Sơn	1
5	Nội bộ KDC Thạnh Bình	Đã hoàn chỉnh về kết cấu hạ tầng kỹ thuật		1
6	Thạnh Phú - Thạnh Quý	Hương Lộ 9	Thạnh Quý	1
7	Thạnh Quý - Hưng Thọ	Thạnh Quý	Giáp ranh xã Hưng Định	0,7
8	Thạnh Quý	Cầu Sắt An Thạnh	Hương lộ 9	1
9	Vựa Bụi	ĐT-745	Rạch Búng	0,7
10	An Thạnh 06	ĐT-745	Rẫy xe lửa	0,5
11	An Thạnh 10	ĐT-745	An Thạnh 24	0,6
12	An Thạnh 16	ĐT-745	Rạch Búng	0,6
13	An Thạnh 17	ĐT-745	Rạch Búng	0,6
14	An Thạnh 19	ĐT-745	Rạch Búng	0,7

STT	TÊN ĐƯỜNG	ĐOẠN ĐƯỜNG		HỆ SỐ (Đ)
		TỪ	ĐẾN	
15	An Thạnh 20	ĐT-745	Rầy xe lửa	0,6
16	An Thạnh 21	ĐT-745	Thạnh Quý	0,6
17	An Thạnh 22	Hương Lộ 9	Nhà ông tám Trên	0,7
18	An Thạnh 23	Hương lộ 9	Nhà ông Thành	0,6
19	An Thạnh 24	Hương lộ 9	Ranh Thủ Dầu Một	0,6
20	An Thạnh 26	Hương lộ 9	Nhà 8 Hòa	0,5
21	An Thạnh 29	Hương lộ 9	Rạch Suối Cát	0,5
22	An Thạnh 34	Hương lộ 9	Rạch Mương Trâm	0,5
23	An Thạnh 39	Thạnh Quý	Ranh Hưng Định - An Sơn	0,5
24	An Thạnh 42	Thạnh Quý	Hưng Định 06	0,6
25	An Thạnh 46	Đồ Chiểu	Vựa Bụi	0,5
26	An Thạnh 47	Thạnh Bình	Nhà Út Lân	0,5
27	An Thạnh 50	Thạnh Bình	Nhà Bà Cam	0,5
28	An Thạnh 54	Thạnh Bình	Nhà ông Tư Mờ	0,5
29	An Thạnh 61	Thủ Khoa Huân	Trường Mẫu giáo Hoa Mai	0,5
30	An Thạnh 64	Thủ Khoa Huân	Đường Nhà thờ Búng	0,7
31	An Thạnh 66	Thủ Khoa Huân	An Thạnh 68	0,6
32	An Thạnh 68	Thủ Khoa Huân	An Thạnh 66	0,6
33	An Thạnh 69	Thủ Khoa Huân	Chùa Thiên Hoà	0,5
34	An Thạnh 72	Thủ Khoa Huân	Ranh Hưng Định	0,5
35	An Thạnh 73	Thủ Khoa Huân	Ranh Hưng Định	0,7
36	Đường nội bộ các khu thương mại, khu dịch vụ, khu công nghiệp, cụm công nghiệp, khu sản xuất, khu du lịch, khu đô thị, khu dân cư, khu tái định cư.	Bề rộng mặt đường từ 9m trở lên		0,7
		Bề rộng mặt đường nhỏ hơn 9m		0,6
37	Đường hoặc lối đi công cộng láng nhựa hoặc bê tông xi măng có bề rộng mặt đường từ 4 mét trở lên còn lại thuộc phường An Thạnh			0,6
38	Đường hoặc lối đi công cộng có bề rộng mặt đường từ 4 mét trở lên còn lại thuộc phường An Thạnh			0,5
<b>Các phường: An Phú, Bình Chuẩn, Bình Hòa, Thuận Giao, Vĩnh Phú</b>				
<b>A.</b>	<b>Đường loại 3:</b>			
	Đại lộ Bình Dương	Ranh Thủ Dầu Một	Ranh Tp.HCM	1
<b>B.</b>	<b>Đường loại 4:</b>			

STT	TÊN ĐƯỜNG	ĐOẠN ĐƯỜNG		HỆ SỐ (Đ)
		TỪ	ĐẾN	
	ĐT-743	Ranh Thủ Dầu Một	Ranh Bình Chuẩn - An Phú	0,9
		Ranh Bình Chuẩn - An Phú	Ranh KCN Bình Chiểu	1
2	Thủ Khoa Huân (Thuận Giao - Bình Chuẩn)	Ngã tư Hòa Lân	Ngã 4 Bình Chuẩn	1
		Ngã 4 Bình Chuẩn	Ranh Thị trấn Tân Phước Khánh	1
3	ĐT-747B (Bình Chuẩn - Thái Hòa)	Ngã 4 chùa Thầy Thỏ	Ranh Thái Hòa	1
4	Bình Chuẩn - Tân Phước Khánh	Ngã 4 chùa Thầy Thỏ	Ranh Thị trấn Tân Phước Khánh	0,9
5	ĐT-746 (Hoa Sen)	Ngã 3 Bình Quới	Ranh huyện Tân Uyên	0,9
6	ĐT-743C (Lái Thiêu - Dĩ An)	Ngã 4 cầu ông Bó	Ngã tư 550	1
7	Nguyễn Du (Bình Hòa - An Phú)	Ngã 3 Cửu Long	Công ty Rosun	1
8	Bùi Hữu Nghĩa (Bình Đức - Bình Đáng)	Đại lộ Bình Dương	Nguyễn Du	1
9	Tinh lộ 43 (Gò Dưa - Tam Bình)	Ngã 3 Mạch Chà	KDC Lâm Viên	1
10	Chòm Sao (Thuận Giao)	Ranh Thuận Giao - Hưng Định	Đại lộ Bình Dương	1
11	Bình Hòa 27 (Đường Lô 11)	ĐT-743C	Bình Hòa 25	0,8
12	Bình Hòa 28 (Đường Lô 12)	ĐT-743C	Bình Hòa 25	0,8
13	Bình Hòa 29 (Đường Lô 13)	ĐT-743C	Bình Hòa 25	0,8
14	Bình Hòa 30 (Đường Lô 14A)	ĐT-743C	Bình Hòa 25	0,8
15	Bình Hòa 31 (Đường Lô 14B)	ĐT-743C	Bình Hòa 25	0,8
16	Bình Hòa 32 (Đường Lô 15)	ĐT-743C	Bình Hòa 25	0,8
17	Bình Hòa 33 (Đường Lô 16)	ĐT-743C	Bình Hòa 25	0,8
18	Bình Hòa 25 (Bình Hòa 20)	ĐT-743C	Công ty P&G	0,8
19	Bình Hòa 26 (Bình Hòa 21)	ĐT-743C	KCN Đồng An	0,8
20	Bình Hòa 24 (Bình Hòa 22)	Tinh lộ 43	KCN Đồng An	0,8
21	Thuận Giao - An Phú	Ranh An Thạnh - Hưng Định	Ngã 6 An Phú	1
22	An Phú - Thái Hòa	Ngã 6 An Phú	Ranh Thái Hòa	0,8
23	Nguyễn Thị Minh Khai	Ranh Thủ Dầu Một	Đại lộ Bình Dương	1
24	Mỹ Phước - Tân Vạn	Ranh Thủ Dầu Một	Ranh Dĩ An	1
25	Bình Chuẩn - An Phú	Thủ Khoa Huân	Thuận Giao - An Phú (Đường 22/12)	1

STT	TÊN ĐƯỜNG	ĐOẠN ĐƯỜNG		HỆ SỐ (Đ)
		TỪ	ĐẾN	
26	Đường nội bộ các khu thương mại, khu dịch vụ, khu công nghiệp, cụm công nghiệp, khu sản xuất, khu du lịch, khu đô thị, khu dân cư, khu tái định cư.	Bề rộng mặt đường từ 9m trở lên		0,7
		Bề rộng mặt đường nhỏ hơn 9m		0,6
<b>C.</b>	<b>Đường loại 5:</b>			
1	Bình Chuẩn 01	Nhà Lộc Hải	Út Ré	0,6
2	Bình Chuẩn 02	Nhà ông Cảnh	Nhà ông Hậu	0,6
3	Bình Chuẩn 03	ĐT-743	Nhà ông 6 Lưới	0,8
4	Bình Chuẩn 04	Nhà ông Đồ	Nhà bà Sanh	0,6
5	Bình Chuẩn 05	Nhà bà Xi	Nhà bà Hột	0,6
6	Bình Chuẩn 07	ĐT-743	Nhà ông Hiệu	0,75
7	Bình Chuẩn 08	Nhà ông Ná	Nhà ông Hiệu	0,6
8	Bình Chuẩn 09	Nhà Út Khe	Bình Chuẩn 03	0,6
9	Bình Chuẩn 10	Nhà Út Dây	Bình Chuẩn 16	0,6
10	Bình Chuẩn 11	ĐT-746	Nhà ông Hiệu	0,75
11	Bình Chuẩn 12	Xí nghiệp Duy Linh	Đất Ba Hòn	0,6
12	Bình Chuẩn 13	ĐT-743	Sân bóng xã	0,6
13	Bình Chuẩn 14	Nhà ông Trọng	Nhà ông Thạch	0,6
14	Bình Chuẩn 15	Nhà bà Hồng	Bình Chuẩn 17	0,6
15	Bình Chuẩn 16	Nhà ông Sang	Bình Chuẩn 19	0,6
16	Bình Chuẩn 17	Đất ông Minh	Ranh Tân Uyên	0,6
17	Bình Chuẩn 18	ĐT-743	Đình Bình Chuẩn	0,6
18	Bình Chuẩn 19	Công ty Cao Nguyên	Đường Tổng Cty Becamex	0,8
19	Bình Chuẩn 20	ĐT-743	Đất ông Minh	0,75
20	Bình Chuẩn 21	ĐT-743	Nhà ông Phúc	0,75
21	Bình Chuẩn 22	ĐT-743	Đường Bình Chuẩn 19	0,75
22	Bình Chuẩn 23	Nhà ông Đen	Nhà ông Kịch	0,75
23	Bình Chuẩn 24	Nhà ông Châu	Nhà ông Mười Chạm	0,8
24	Bình Chuẩn 25	ĐT-743	Nhà ông Mung	0,75
25	Bình Chuẩn 26	Tiệm sửa xe Hiệp	Nhà ông Chín Thăm	0,8
26	Bình Chuẩn 27	Thủ Khoa Huân	Nhà bà Thủng	0,75
27	Bình Chuẩn 28	ĐT-743	Đường đất đi An Phú	0,75
28	Bình Chuẩn 29	ĐT-743	Nhà bà Hoàng	0,75



STT	TÊN ĐƯỜNG	ĐOẠN ĐƯỜNG		HỆ SỐ (Đ)
		TỪ	ĐẾN	
29	Bình Chuẩn 30	Thủ Khoa Huân	Đường đất đi An Phú	0,75
30	Bình Chuẩn 31	ĐT-743	Ranh Tân Uyên	0,8
31	Bình Chuẩn 32	ĐT-743	Đất ông Vàng	0,75
32	Bình Chuẩn 33	ĐT-743	Công ty Trần Đức	0,75
33	Bình Chuẩn 34	Nhà ông Đường	Nhà ông 3 Xẻo	0,75
34	Bình Chuẩn 35	ĐT-743	Đất ông Hát	0,75
35	Bình Chuẩn 36	ĐT-743	Bình Chuẩn 67	0,9
36	Bình Chuẩn 37	Nhà ông Có	Công ty gỗ Đông Thâm	0,6
37	Bình Chuẩn 38	Nhà bà Nội	Xưởng Út Tân	1
38	Bình Chuẩn 39	ĐT-743	Đất ông Tấu	0,75
39	Bình Chuẩn 40	ĐT-743	Công ty Longlin	0,75
40	Bình Chuẩn 41	Thủ Khoa Huân	Xí nghiệp Kiến Hưng	0,8
41	Bình Chuẩn 42	Bình Chuẩn - Tân Khánh	Công ty Cao Nguyên	0,8
42	Bình Chuẩn 43	Bình Chuẩn - Tân Khánh	Giáp Lò ông Trung	0,75
43	Bình Chuẩn 44	Bình Chuẩn - Tân Khánh	Lò Gốm ông Phong	0,75
44	Bình Chuẩn 45	ĐT-743	Công ty Trung Nam	1
45	Bình Chuẩn 46	Nhà bà Tý	Nhà bà Mánh	0,6
46	Bình Chuẩn 47	Nhà ông Liếp	Nhà bà Mòi	0,6
47	Bình Chuẩn 50	Nhà ông Vui	Nhà 8 Mía	0,6
48	Bình Chuẩn 51	Nhà bà Lái	Nhà ông Lành	0,6
49	Bình Chuẩn 55	Nhà ông Tuấn	Nhà ông Nhiều	0,6
50	Bình Chuẩn 57	Nhà bà Gái	Nhà ông Bốn	0,6
51	Bình Chuẩn 59	Nhà ông Phước	Khu Becamex	0,6
52	Bình Chuẩn 61	ĐT-743	Công ty Bảo Minh	0,75
53	Bình Chuẩn 62	ĐT-743	Công ty Thắng Lợi	0,8
54	Bình Chuẩn 63	ĐT-743	Giáp đất ông 3 Thừa	0,8
55	Bình Chuẩn 64	ĐT-743	Bình Chuẩn 67	0,75
56	Bình Chuẩn 66	ĐT-743B	Đất ông Gấu	0,75
57	Bình Chuẩn 67	ĐT-743	Giáp đất ông 3 Thừa	0,75
58	Bình Chuẩn 68	ĐT-743	Hãng cám ông Chiêu	0,75
59	Bình Chuẩn 69	Đường đất đi An Phú	Giáp Công ty Hưng Phát	0,75
60	Bình Chuẩn 70	Nhà Út Dầy	Khu Hải Mỹ	0,6
61	Bình Chuẩn 71	Nhà ông Hai	Nhà ông Cỏ	0,6
62	Bình Chuẩn 73	Nhà ông Bình	Vũng Tây Cây Gõ	0,6

STT	TÊN ĐƯỜNG	ĐOẠN ĐƯỜNG		HỆ SỐ (Đ)
		TỪ	ĐẾN	
63	Bình Chuẩn 74	Nhà bà Thủy	Nhà thầy giáo Dân	0,6
64	Bình Chuẩn 76	Nhà ông Mên	Nhà Út Nờ	0,6
65	Bình Chuẩn 77	Nhà ông Hà	Nhà ông Từ Văn Hương	0,75
66	Bình Chuẩn 78	Nhà ông Trọng	Nhà ông Bùi Khắc Biệt	0,75
67	Bình Hòa 01 (Bình Hòa 02)	ĐT-743C	Giáp Bình Chiêu	0,7
68	Bình Hòa 02 (Bình Hòa 03)	Tỉnh lộ 43	Bình Hòa 01	0,7
69	Nhánh Bình Hòa 02 nối dài	Bình Hòa 02	Ngã 3 nhà ông Rộng	0,7
70	Bình Hòa 03	Bình Hòa 01	Nhà ông Quyền	0,7
71	Bình Hòa 04 (Nhánh Bình Hòa 02)	Bình Hòa 01	Rạch Cùg	0,7
72	Bình Hòa 05	Bình Hòa 01	Hợp tác xã giết mổ	0,7
73	Bình Hòa 06	Đại lộ Bình Dương	Cầu Lớn (Vĩnh Phú)	0,5
74	Bình Hòa 07	Bùi Hữu Nghĩa	KDC 3/2	0,7
75	Bình Hòa 08	Bùi Hữu Nghĩa	Nhà Ông Thành	0,7
76	Bình Hòa 09	ĐT-743C	Đập suối Cát	0,7
77	Bình Hòa 10 (Bình Hòa 06)	Đại lộ Bình Dương	Nhà bà Võ Thị Chấn	0,5
78	Bình Hòa 11 (Bình Hòa 05)	Nguyễn Du	Đại lộ Bình Dương	0,7
79	Bình Hòa 12 (Bình Hòa 01)	Nguyễn Du	Đất ông Nguyễn Đăng Long	0,7
80	Bình Hòa 13 (Bình Hòa 10)	Bùi Hữu Nghĩa	Công ty Hiếu Linh	0,7
81	Bình Hòa 14 (Bình Hòa 11)	Nguyễn Du	KDC Minh Tuấn	0,7
82	Bình Hòa 15	Bình Hòa 14	Nhà ông Nguyễn Tấn Lập	0,7
83	Bình Hòa 16 (Bình Hòa 12)	Tỉnh lộ 43	XN mì Á Châu	0,7
84	Bình Hòa 17 (Bình Hòa 13)	Tỉnh lộ 43	Nhà Ông Tâm	0,7
85	Bình Hòa 18 (Bình Hòa 14)	Tỉnh lộ 43	Nghĩa trang	0,7
86	Bình Hòa 19 (Bình Hòa 15)	Tỉnh lộ 43	KCN Đồng An	0,7
87	Bình Hòa 20 (Bình Hòa 16)	Tỉnh lộ 43	Bình Hòa 19	0,7
88	Bình Hòa 21 (Bình Hòa 17)	Tỉnh lộ 43	Nhà ông Phúc	0,7
89	Bình Hòa 22 (Bình Hòa 18)	Tỉnh lộ 43	Nhà ông Sơn	0,7
90	Bình Hòa 23 (Bình Hòa 19)	Tỉnh lộ 43	Nhà ông 6 Xây	0,7
91	Vĩnh Phú 02	Đại lộ Bình Dương	Cầu Đôn	0,6
92	Vĩnh Phú 06	Đại lộ Bình Dương	Rạch Vĩnh Bình	0,6
93	Vĩnh Phú 07	Đại lộ Bình Dương	Nhà hàng Thanh Cảnh	0,6
94	Vĩnh Phú 08	Đại lộ Bình Dương	Nhà hàng Thanh Cảnh	0,6
95	Vĩnh Phú 09	Đại lộ Bình Dương	Nhà hàng Thanh Cảnh	0,5

STT	TÊN ĐƯỜNG	ĐOẠN ĐƯỜNG		HỆ SỐ (Đ)
		TỪ	ĐẾN	
96	Vĩnh Phú 10	Đại lộ Bình Dương	Rạch Vĩnh Bình	0,8
97	Vĩnh Phú 11	Đại lộ Bình Dương	Nhà bàn Búp	0,6
98	Vĩnh Phú 13	Đại lộ Bình Dương	Rạch Vĩnh Bình	0,6
99	Vĩnh Phú 14	Đại lộ Bình Dương	Đê bao sông Sài Gòn	0,6
100	Vĩnh Phú 15	Đại lộ Bình Dương	Đê bao sông Sài Gòn	0,6
101	Vĩnh Phú 16	Đại lộ Bình Dương	Nhà ông Đạt	0,5
102	Vĩnh Phú 17	Đại lộ Bình Dương	Đê bao sông Sài Gòn	0,5
103	Vĩnh Phú 17A	Đại lộ Bình Dương	Đê bao sông Sài Gòn	0,7
104	Vĩnh Phú 20	Đại lộ Bình Dương	Đê bao sông Sài Gòn	0,6
105	Vĩnh Phú 21	Đại lộ Bình Dương	Rạch Cỏ Cò	0,6
106	Vĩnh Phú 22	Đại lộ Bình Dương	Đê bao sông Sài Gòn	0,6
107	Vĩnh Phú 23	Đại lộ Bình Dương	Đê bao sông Sài Gòn	0,7
108	Vĩnh Phú 24	Đại lộ Bình Dương	Rạch Bộ Lạc	0,5
109	Vĩnh Phú 25	Đại lộ Bình Dương	Đê bao sông Sài Gòn	0,5
110	Vĩnh Phú 26	Đại lộ Bình Dương	Rạch Bộ Lạc	0,6
111	Vĩnh Phú 27	Đại lộ Bình Dương	Nhà bà Huệ	0,5
112	Vĩnh Phú 28	Đại lộ Bình Dương	Rạch Bộ Lạc	0,7
113	Vĩnh Phú 29	Đại lộ Bình Dương	Đê bao sông Sài Gòn	0,7
114	Vĩnh Phú 30	Đại lộ Bình Dương	Nhà bà Trúc	0,6
115	Vĩnh Phú 32	Đại lộ Bình Dương	Rạch Miếu	0,6
116	Vĩnh Phú 33	Đại lộ Bình Dương	Đình ấp Tây	0,6
117	Vĩnh Phú 35	Đại lộ Bình Dương	Rạch cầu Đình	0,5
118	Vĩnh Phú 37	Đại lộ Bình Dương	Nhà bà Bưởi	0,6
119	Vĩnh Phú 38	Đại lộ Bình Dương	Đê bao sông Sài Gòn	0,8
120	Vĩnh Phú 38A	Đại lộ Bình Dương	Vĩnh Phú 42	0,6
121	Vĩnh Phú 39	Vĩnh Phú 38	Nhà bà Hai Quang	0,5
122	Vĩnh Phú 40	Đại lộ Bình Dương	Đê bao sông Sài Gòn	0,6
123	Vĩnh Phú 41	Đại lộ Bình Dương	Rạch Miếu	0,7
124	Vĩnh Phú 42	Đại lộ Bình Dương	Đê bao sông Sài Gòn	0,7
125	Thuận Giao 01	Thuận Giao 19	Thuận An Hòa	0,75
126	Thuận Giao 02	KDC Thuận Giao	Thuận An Hòa	0,75
127	Thuận Giao 03	Rày xe lửa (ranh gò mã)	Bình Chuẩn - An Phú	0,6
128	Thuận Giao 04	Thủ Khoa Huân (Cty Hà Nội - Sài Gòn)	Thuận Giao 03	0,6

STT	TÊN ĐƯỜNG	ĐOẠN ĐƯỜNG		HỆ SỐ (Đ)
		TỪ	ĐẾN	
129	Thuận Giao 05	Thủ Khoa Huân	Cảng Mọi tiên	0,6
130	Thuận Giao 06	Thủ Khoa Huân (Nhà ông Lê Văn Thêm)	Thuận Giao 05	0,6
131	Thuận Giao 07	Thủ Khoa Huân (Nhà ông Nguyễn Văn Việt)	Thuận Giao 08	0,6
132	Thuận Giao 08	Thủ Khoa Huân (Trường TH Thuận Giao)	Đất ông Bảy địa	1
133	Thuận Giao 09	Thủ Khoa Huân (Nhà ông 10 Điền)	Thuận Giao 16	1
134	Thuận Giao 10	Thủ Khoa Huân (gò mã)	Nhà bà Kênh	0,6
135	Thuận Giao 11	Thủ Khoa Huân (Nhà bà Đền)	Thuận Giao 14	0,75
136	Thuận Giao 12	Thủ Khoa Huân (Nhà bà Nọ)	Thuận Giao 14	0,8
137	Thuận Giao 13	Thủ Khoa Huân (Cây xăng Hai Trà)	Đại lộ Bình Dương	0,8
138	Thuận Giao 14	Đại lộ Bình Dương (lò ông Trương Văn Kiệt)	Thuận Giao 10	1
139	Thuận Giao 14B	Thuận Giao 14 (Nhà ông Út On)	Nhà bà Bi, ông Chiến	1
140	Thuận Giao 15	Nguyễn Thị Minh Khai (Cty A&B)	Trại heo Mười Phương	0,8
141	Thuận Giao 16	Đại lộ Bình Dương	KDC Thuận Giao	1
142	Thuận Giao 17	Đường 22/12 (VP khu phố)	Thuận Giao 16	1
143	Thuận Giao 18	Đường 22/12 (Công sau KCN Việt Hương)	KDC Việt - Sing	1
144	Thuận Giao 19	Đường 22/12 (trường Trần Văn Ổn)	Thuận Giao 16	0,8
145	Thuận Giao 20	Đường 22/12 (Chợ Thuận Giao)	Thuận Giao 18	0,6
146	Thuận Giao 21	Đường 22/12 (Cổng ngang)	Thuận Giao 25	1
		Thuận Giao 25	KDC Thuận Giao	0,6
147	Thuận Giao 22	Đường 22/12 (Nhà bà Nhon)	KDC Việt - Sing	0,75
148	Thuận Giao 24	Đường 22/12 (Công ty TAGS Thuận Giao)	Thuận Giao 25	1
149	Thuận Giao 25	Thuận An Hòa	Thuận Giao 21	0,6
150	Thuận Giao 26	Đại lộ Bình Dương (Khách sạn Nam Hưng)	Chùa ông Bôn	0,6
151	Thuận Giao 27	Quốc lộ 13 (Cây xăng Phước Lộc Thọ)	Nhà ông Năm Tung	0,6
152	Thuận Giao 28	Chòm Sao (Nhà ông Lê Văn Thom)	Lò gốm ông Vương Kiên Thành	0,6

STT	TÊN ĐƯỜNG	ĐOẠN ĐƯỜNG		HỆ SỐ (Đ)
		TỪ	ĐẾN	
153	Thuận Giao 29	Chòm Sao (Nhà ông Lê Văn Thơm)	Ranh Bình Nhâm	0,75
154	Thuận Giao 30	Đại lộ Bình Dương (Tổng kho cao su)	Thuận Giao 29	0,6
155	Thuận Giao 31	Đại lộ Bình Dương (Đổi diện KCN VSIP)	Suối Đồn	0,75
156	Thuận Giao 32	Đại lộ Bình Dương	Sân Golf	0,6
157	Thuận Giao 33	Đường lô KDC	Thuận Giao 25	0,8
158	Thuận An Hòa (Đường vào Chiến khu Thuận An Hòa)	Đường 22/12	Bình Chuẩn - An Phú	1
159	Đường An Phú - Tân Bình	Ngã 6 An Phú	Ranh An Phú - Tân Bình	1
160	Đường An Phú - Bình Chuẩn	Thuận Giao - An Phú	Đường ranh Bình Chuẩn	1
161	An Phú 01	ĐT-743	An Phú - Thái Hòa	0,9
162	An Phú 02	An Phú - Tân Bình	An Phú 09	0,8
163	An Phú 03 (cũ Mẫu Giáo)	ĐT-743	An Phú - Bình Chuẩn	0,9
164	An Phú 04 (cũ An Phú 03)	ĐT-743	An Phú - Bình Chuẩn	0,9
165	An Phú 05 (cũ Nhà máy nước)	An Phú - Thái Hòa	An Phú 09	0,8
166	An Phú 06 (cũ An Phú Bình Hòa)	Ngã 6 An Phú	Đường vào nhà nghỉ Ánh Ngọc	0,9
		Đường vào nhà nghỉ Ánh Ngọc	An Phú 12	0,8
167	An Phú 07	An Phú - Tân Bình	Ranh An Phú - Tân Đông Hiệp	0,6
168	An Phú 08	ĐT-743	An Phú - Bình Chuẩn	0,9
169	An Phú 09 (cũ Ranh An Phú Tân Bình)	An Phú - Tân Bình	Ranh An Phú - Tân Đông Hiệp	0,75
170	An Phú 10	ĐT-743	Trường THCS Nguyễn Văn Trỗi	0,8
171	An Phú 11	An Phú - Bình Chuẩn	Đường vào chiến khu Thuận An Hòa	0,6
172	An Phú 12	ĐT-743	An Phú 06	0,8
173	An Phú 13 (cũ Đường vào C.ty Giày Gia Định)	An Phú - Bình Chuẩn	Đường vào chiến khu Thuận An Hòa	0,8
174	An Phú 14 (cũ Miếu Nhỏ)	ĐT-743	An Phú - Thái Hòa	0,9
175	An Phú 15 (cũ Nhà Miếu Nhỏ)	An Phú 14	Công ty Hiệp Long	0,6
176	An Phú 16	Thuận Giao - An Phú	An Phú - Bình Chuẩn	0,8
177	An Phú 17 (cũ Đường vào Đình An Phú)	An Phú - Bình Chuẩn	An Phú 35 (đường TiCo cũ)	0,6

STT	TÊN ĐƯỜNG	ĐOẠN ĐƯỜNG		HỆ SỐ (Đ)
		TỪ	ĐẾN	
178	An Phú 18 (cũ Làng du lịch Sài Gòn)	ĐT-743	An Phú 35	0,6
179	An Phú 19 (cũ Ranh An Phú Bình Chuẩn)	ĐT-743	An Phú - Thái Hòa	0,6
180	An Phú 20	An Phú - Thái Hòa	Côn ty Hiệp Long	0,8
181	An Phú 23	An Phú - Bình Chuẩn	Công ty Phúc Bình Long	0,6
182	An Phú 24	An Phú - Bình Chuẩn	Công ty cơ khí Bình Chuẩn	0,6
183	An Phú 25 (cũ Xóm Cốm)	ĐT-743	An Phú - Tân Bình	0,6
184	An Phú 26 (đường đất Khu phố 2)	An Phú 12	An Phú - Bình Hòa	0,7
185	An Phú 27	ĐT-743	KDC An Phú	0,6
186	An Phú 28	ĐT-743	Đường Nghĩa trang	0,75
187	An Phú 29 (cũ MaiCo)	Thuận Giao - An Phú	Mỹ Phước - Tân Vạn	0,9
188	An Phú 30	Thuận Giao - An Phú	KDC Việt - Sing	0,6
189	An Phú 31	An Phú 16	An Phú 29	0,6
190	An Phú 32	Thuận Giao - An Phú	Nhà ông 8 Bê	0,8
191	An Phú 33	An Phú 16	Khu đô thị Thuận An Hòa	0,6
192	An Phú 34	ĐT-743	KCN VSIP	0,6
193	An Phú 35 (cũ TiCo)	ĐT-743	An Phú - Bình Chuẩn	0,8
194	Đường Đê Bao			0,6
195	Đường hoặc lối đi công cộng lát nhựa hoặc bê tông xi măng có bề rộng mặt đường từ 4 mét trở lên còn lại thuộc các phường: An Phú, Bình Chuẩn, Bình Hòa, Thuận Giao, Vĩnh Phú			0,6
196	Đường hoặc lối đi công cộng có bề rộng mặt đường từ 4 mét trở lên còn lại thuộc các phường: An Phú, Bình Chuẩn, Bình Hòa, Thuận Giao, Vĩnh Phú			0,5
<b>III.</b>	<b>THỊ XÃ DĨ AN:</b>			
<b>A.</b>	<b>Đường loại 1:</b>			
1	Cô Bắc	Nguyễn An Ninh	Ngã 3 nhà ông Tư Nhi	1
2	Cô Giang	Nguyễn An Ninh	Trần Hưng Đạo	1
3	Số 5	Cô Giang	Trần Hưng Đạo	1
4	Số 6	Cô Giang	Trần Hưng Đạo	1
5	Đường số 9 khu TTHC	Dĩ An - Bình Đường	Đường M	1
6	Trần Hưng Đạo	Nguyễn An Ninh (Ngã 3 Ngân hàng cũ)	Ngã 3 Cô Giang - Trần Hưng Đạo	1
<b>B.</b>	<b>Đường loại 2:</b>			
1	Trần Hưng Đạo	Ngã 3 Cô Giang - Trần Hưng Đạo	Công 1 Đông Hòa	1
		Công 1 Đông Hòa	Ngã 3 Cây Lon	0,6

STT	TÊN ĐƯỜNG	ĐOẠN ĐƯỜNG		HỆ SỐ (Đ)
		TỪ	ĐẾN	
2	Lý Thường Kiệt	Rạp hát Dĩ An	Công 15	1
3	Đường T khu TTHC	Đường số 1	Đường số 9	1
4	Đường 18 (khu tái định cư)	Đường Mồi	Giáp KCN Sóng Thần	1
5	Dĩ An - Trường Tre	Nguyễn An Ninh (chùa Bùi Bửu)	Ranh phường Linh Xuân	1
6	Nguyễn An Ninh	Ranh Trường tiểu học Dĩ An (phía bên phải đường từ ngã 3 Cây Điệp đi vào) Ranh Trường cấp III Nguyễn An Ninh (phía bên trái đường từ ngã 3 Cây Điệp đi vào)	Chùa Bùi Bửu	1
7	Các đường trong khu Trung tâm Hành chính (1;3;4;13;14;15;16;B;U;K;L;M)			1
8	Các đường trong khu dân cư thương mại ARECO (cổng KCN Sóng Thần - 301)			1
<b>C.</b>	<b>Đường loại 3:</b>			
1	Lý Thường Kiệt	Công 15	Cua Bảy Chích	1
		Cua Bảy Chích	Ranh Kp Thống Nhất	0,9
		Ranh Khu phố Thống Nhất	Công ty Yazaki	1
2	Lái Thiêu - Dĩ An	Ngã tư 550	Ngã 3 Đông Tân	0,8
3	Nguyễn An Ninh	Ngã 3 Cây Điệp	Ranh Trường tiểu học Dĩ An (phía bên phải đường từ ngã 3 Cây Điệp đi vào ) Ranh Trường cấp III Nguyễn An Ninh (phía bên trái đường từ ngã 3 Cây Điệp đi vào )	1
4	Đường Mồi	Ngã 3 Ông Xã	Ngã 4 đường Mồi	0,8
		Ngã 4 đường Mồi	Đường 18 (khu tái định cư)	1
5	Dĩ An - Bình Đường	Nguyễn An Ninh	Giáp ranh phường An Bình	1
6	Đường Công Xi Heo (đường số 10)	Trần Hưng Đạo	Dĩ An Trường Tre	0,9
7	ĐT-743	Ngã 3 Đông Tân	Công 17	0,9
8	Đi lò muối khu 1	Cô Bắc (ngã 3 Ông Tư Nhi)	Ranh phường Tân Đông Hiệp	0,9
9	Đường Silicat	Trần Hưng Đạo .	Nguyễn Thái Học	0,8
10	Đi xóm Đương	Ngã 3 ông Cậy	Đường số 12 khu TĐC Sóng Thần	0,6
11	Tất cả các đường còn lại trong Trung tâm hành chính			0,8
12	Các đường khu tái định cư Sóng Thần (tại Kp Thống Nhất 1 và Nhị Đồng 1) đã hoàn thành cơ sở hạ tầng			1

STT	TÊN ĐƯỜNG	ĐOẠN ĐƯỜNG		HỆ SỐ (Đ)
		TỪ	ĐẾN	
13	Các đường trong cụm dân cư đô thị (Thành Lễ; Hưng Thịnh; Đại Nam - Giáp Công ty YaZaki)			0,8
14	Đường Xuyên Á (Quốc lộ 1A - AH1)	Tam Bình	Cổng trường Đại học Nông Lâm Tp.Hồ Chí Minh	1
15	Xa lộ Hà Nội (Quốc lộ 1A)	Ranh tỉnh Đồng Nai	Ranh Quận Thủ Đức + Ranh Quận 9, Tp.HCM	1
16	Đường gom cầu vượt Sóng Thần			0,8
17	Quốc lộ 1K	Ranh tỉnh Đồng Nai	Ranh Quận Thủ Đức, Tp.HCM	1
18	Đường Trường cấp III Dĩ An	Giáp Nguyễn An Ninh	Giáp ĐT-743	0,7
<b>D.</b>	<b>Đường loại 4:</b>			
1	Cây Găng, cây Sao	Dĩ An - Truong Tre	Dĩ An - Bình Đường	0,9
2	Đi Khu 5	Lý Thường Kiệt	Ngã 3 Sáu Mỏ	0,9
		Ngã 3 Tám Lèo	Ngã 3 Bà Lãnh	0,6
		Nhà ông Tính	Nhà ông Chi	0,6
		Nhà ông Hiêm	Nhà ông Cẩm	0,6
3	Đi Khu 4	Lý Thường Kiệt	Đường Trường cấp III Dĩ An	0,6
		Đường Trường cấp III Dĩ An	Nguyễn An Ninh	0,6
4	Mì Hòa Hợp	Lý Thường Kiệt	Bưu điện ông Hợi	1
5	Khu tập thể nhà máy toa xe	Lý Thường Kiệt	KCN Sóng Thần	1
6	Bình Minh 2	Dĩ An - Truong Tre	Dĩ An - Bình Đường	0,8
7	Đường tổ 7, 8, 9, 10 Kp Đông Tân	Đường Mỏi	Đường Trường cấp III Dĩ An	0,6
8	Đường tổ 17 Kp Thống Nhất	Chợ Bà Sầm	Nhà ông Năm	0,7
9	Đường Bào Ông Cuộn đi xóm Đương	Đường 7 khu tái định cư	Đường xóm Đương	0,7
10	Chùa Ba Na	Nguyễn An Ninh	ĐT-743	0,8
11	Nguyễn Tri Phương (Dĩ An - Bình Đường)	Ranh phường Dĩ An	Lê Văn Tách (Ngã 3 đường Bà Giang - Q.Thủ Đức)	1
12	Lê Văn Tách (Dĩ An - Bình Đường)	Nguyễn Tri Phương (Ngã 3 đường Bà Giang - Q.Thủ Đức)	Xuyên Á (Quốc lộ 1A)	1
13	Kha Vạn Cân	Linh Xuân	Linh Tây	1
14	Đường số 1 Khu công nghiệp Bình Đường (đường Khu công nghiệp Bình Đường)	Xuyên Á (Quốc lộ 1A - AH1)	An Bình (đường Sóng Thần - Đông Á)	1



STT	TÊN ĐƯỜNG	ĐOẠN ĐƯỜNG		HỆ SỐ (Đ)
		TỪ	ĐẾN	
	An Bình (Sông Thần - Đông Á)	Xuyên Á (AH1)	Trại heo Đông Á	1
	Nguyễn Việt Xuân (Cụm Văn Hóa)	Bế Văn Đàn (đường Đình Bình Đường)	Phú Châu	0,8
17	Phú Châu	Xuyên Á	Phú Châu - Thủ Đức	1
18	Bế Văn Đàn (Đình Bình Đường)	Xuyên Á (AH1)	Cầu Gió Bay	1
19	Hồ Tùng Mậu (Kha Vạn Cân - Hàng Không)	Kha Vạn Cân	An Bình (Trại heo Hàng Không)	1
20	ĐT-743	Ranh phường An Phú	Ngã 3 Đông Tân	1
		Công 17	Ngã 4 Bình Thung	1
		Ngã 3 Suối Lò Ô	Cầu Bà Khâm	0,9
		Cầu Bà Khâm	Chợ Ngãi Thắng	0,7
		Chợ Ngãi Thắng	Cầu Tân Vạn	0,9
		Ranh Tân Đông Hiệp - An Phú	Ranh KCN Bình Chiểu	1
21	Lê Hồng Phong (đường Tân Đông Hiệp - Tân Bình)	Ngã 3 Cây Diệp	Ngã 4 Chiêu Liêu	0,8
22	Nguyễn Thị Minh Khai (đường Tân Đông Hiệp - Tân Bình)	Ngã 4 Chiêu Liêu	Cầu 4 Trụ	0,7
23	Đường liên huyện	Ngã 6 An Phú	Tân Ba (tua 12)	0,8
24	Đường KDC Bình An	ĐT-743	ĐT-743	0,6
25	Nguyễn Xiển (Hương lộ 33)	Quốc lộ 1A	Giáp ranh quận 9	1
26	Hai Bà Trưng (đường Tua Gò Mả)	Trần Hưng Đạo	ĐT-743 (Bệnh viện Huyện)	1
27	Trần Quang Khải (đường Cây Keo)	Trần Hưng Đạo	Nguyễn Thái Học	1
28	Đi xóm Đương	Công 15	Ngã 3 Ông Cây	0,7
29	Trần Quỳnh	Trần Hưng Đạo	Ranh phường Đông Hòa	0,8
30	Đường tổ 12 Khu phố Thống Nhất 2	Đường Khu tập thể nhà máy toa xe	Giáp KDC Thành Lễ	0,8
31	Nguyễn Thái Học	Đường Đi lò muối khu 1	Hai Bà Trưng	0,8
32	Đường tổ 8 khu phố Tân Hòa	Giao QL 1K	Giáp công ty Công nghệ xuất nhập khẩu cao su Đông Hòa	1
33	Bùi Thị Xuân (đường Dốc Ông Thập)	Đường ra ngã 6 An Phú	Ranh Đồng Nai	0,7
34	Tân Lập (đường Tổ 47)	Giáp phường Linh Trung, TP.HCM	Giao đường đất giáp ranh phường Bình Thắng	1

STT	TÊN ĐƯỜNG	ĐOẠN ĐƯỜNG		HỆ SỐ (Đ)
		TỪ	ĐẾN	
35	Nguyễn Đình Chiểu (đường Liên xã Đông Hòa - Bình An)	Giáp Miếu Bà	Giáp Công ty Niên Ích	1
36	Nguyễn Hữu Cảnh (đường Ấp Đông)	Quốc lộ 1K	Hai Bà Trưng (Đường Tua Gò Mả)	1
37	Võ Thị Sáu (đường đi ấp Tây)	Quốc lộ 1K	Trần Hưng Đạo	1
38	Tô Vĩnh Diện (đường đi Hầm Đá)	Quốc lộ 1K	Ranh Đại học Quốc gia	1
39	Đường nội bộ các khu thương mại, khu dịch vụ, khu công nghiệp, cụm công nghiệp, khu sản xuất, khu du lịch, khu đô thị, khu dân cư, khu tái định cư thuộc phường Dĩ An	Bề rộng mặt đường từ 9m trở lên		0,9
		Bề rộng mặt đường nhỏ hơn 9m		0,8
40	Đường hoặc lối đi công cộng láng nhựa hoặc bê tông xi măng có bề rộng mặt đường từ 4 mét trở lên còn lại thuộc phường Dĩ An			0,7
41	Đường hoặc lối đi công cộng có bề rộng mặt đường từ 4 mét trở lên còn lại thuộc phường Dĩ An			0,6
42	Đường nội bộ các khu thương mại, khu dịch vụ, khu công nghiệp, cụm công nghiệp, khu sản xuất, khu du lịch, khu đô thị, khu dân cư, khu tái định cư thuộc phường An Bình, Bình An, Bình Thắng, Tân Bình, Tân Đông Hiệp, Đông Hòa.	Bề rộng mặt đường từ 9m trở lên		0,7
		Bề rộng mặt đường nhỏ hơn 9m		0,6
<b>E.</b>	<b>Đường loại 5:</b>			
1	Bình Thung	Quốc lộ 1K	ĐT-743	1
2	Thống Nhất (Ngôi Sao + 1 phần Bình Thắng 1)	Quốc lộ 1A	Quốc lộ 1K	1
3	30 tháng 4 (Bình Thắng 1 + Bình Thắng 2)	Quốc lộ 1A	ĐT-743	1
4	Nguyễn Thị Minh Khai (Chiêu Liêu - Vũng Việt)	ĐT-743	Ngã 4 Chiêu Liêu	0,8
5	Lê Hồng Phong (đường Trung Thành)	Ngã tư Chiêu Liêu	Bùi Thị Xuân (đường Dốc Ông Thập)	0,7
6	Vàm Suối (đường Ranh Bình An - Bình Thắng)	ĐT-743A	Suối	0,6
7	Châu Thới (đường vào phân xưởng đá 3)	ĐT-743	Mỏ đá C.ty CP Đá núi Nhỏ	1
		Mỏ đá C.ty CP Đá núi Nhỏ	Trạm cân	0,7
		Trạm cân	Quốc lộ 1K	1

STT	TÊN ĐƯỜNG	ĐOẠN ĐƯỜNG		HỆ SỐ (Đ)
		TỪ	ĐẾN	
	Lò Ô	Quốc lộ 1K	ĐT-743A	0,7
	Đông Yên (đường Đình Đông Yên)	Quốc lộ 1K	Nguyễn Thị Út	1
10	Nguyễn Thị Út (đường vào đình Đông Yên)	Trần Hưng Đạo	Nguyễn Hữu Cảnh (Đường rầy cũ)	1
11	Cây Da Xê (đường tổ 3, 8 ấp Tây B)	Trần Hưng Đạo	Quốc lộ 1K	1
12	Tân Hòa (đường đình Tân Quý)	Quốc lộ 1K	Tô Vĩnh Diện	1
13	Phan Đình Giót (đường Chùa Ông Bạc)	Trần Hưng Đạo	Trần Quang Khải (đường Cây Keo)	1
14	Trần Văn Ôn (đường tổ 9, tổ 10 ấp Tây A)	Trần Hưng Đạo (nhà thầy Vinh)	Võ Thị Sáu (đường ấp Tây đi QL-1K)	1
15	Đông Minh (đường tổ 1, tổ 2 - Ấp Tây A)	Võ Thị Sáu (đường ấp Tây đi QL-1K)	Ranh phường Dĩ An	1
16	Tân Hiệp (Đường đi đình Tân Hiệp)	Liên huyện	Đường vào đình Tân Hiệp	0,7
17	Tân Thiều (đường Văn phòng khu phố Tân Hiệp)	Liên huyện	Trương Văn Vĩnh	0,7
18	Trương Văn Vĩnh (đường nhà cô ba Lý)	Nguyễn Thị Tươi	Ranh TT Thái Hòa	0,7
19	Nguyễn Thị Tươi (đường mã 35)	Bùi Thị Xuân (đường Dốc Ông Thập)	Liên huyện	0,7
20	Trần Quang Diệu (Cây Gõ - Tân Bình)	Bùi Thị Xuân (đường Dốc Ông Thập)	Liên huyện	0,8
21	Huỳnh Thị Tươi (đường đi lò gạch)	Nguyễn Thị Minh Khai	Giáp khu Nghĩa trang Tân Bình	0,7
22	Cây Da (đường Dốc Cây Da + đường Trường học)	Lê Hồng Phong (đường Trung Thành)	Bùi Thị Xuân (đường Dốc Ông Thập)	0,7
23	Thanh Niên (đường Cầu Thanh Niên)	Nguyễn Thị Minh Khai (đường Tân Bình - Tân Đông Hiệp)	Cây Da (Đình An Nhơn)	0,7
24	An Nhơn (đường Văn phòng khu phố Tân Phú 1)	Nguyễn Thị Minh Khai (đường Tân Đông Hiệp - Tân Bình)	Cây Da	0,7
25	Suối Sệp (đường đi suối Sệp)	Quốc lộ 1K (nhà ông 5 Banh)	Giáp Công ty Khoáng sản đá 710	0,6
26	Trần Thị Xanh (đường đi khu chung cư Đông An)	ĐT-743B (đất ông Ngô Hiếu)	Khu dân cư Đông An	0,6
27	Đông An (đường Miếu Chạp Chạ)	ĐT-743B	Giáp KDC Đông An	0,7
28	Đông Tác	Hai Bà Trưng (đường Tua Gò Mả)	Trần Quang Khải (Cây Keo)	0,7
29	Đông Thành	Lê Hồng Phong (đường Liên xã)	Đường đất vào Khu công nghiệp Phú Mỹ	0,7

STT	TÊN ĐƯỜNG	ĐOẠN ĐƯỜNG		HỆ SỐ (Đ)
		TỪ	ĐẾN	
30	Đỗ Tấn Phong (đường Chùa Huyền Trang)	ĐT-743B (Mẫu giáo Hoa Hồng 4)	Lê Hồng Phong	0,7
31	Lê Văn Mắm (đường Trại gà Đông Thành)	Lê Hồng Phong (đường liên xã Tân Đông Hiệp - Tân Bình)	Trại gà Đông Thành	0,8
32	Vũng Thiện (đường đi rừng ông ba Nhùm)	ĐT-743B (Văn phòng ấp Chiêu Liêu)	Lê Hồng Phong (đường Trung Thành)	0,6
33	Lê Thị Út (đường đi rừng ông ba Nhùm)	Nguyễn Thị Minh Khai (nhà ông 5 Mỹ)	Vũng Thiện	0,6
34	Nguyễn Thị Khấp (đường đi rừng 6 mẫu)	ĐT-743B (nhà ông sáu Nghe)	Nguyễn Thị Minh Khai (Chiêu Liêu - Vũng Việt)	0,6
35	Nguyễn Thị Phó (đường đi Vũng Cai)	Chùa Tân Hòa	Quán cháo cá miền Tây	0,6
36	Trần Thị Dương (đường đi vườn Hùng)	Chiêu Liêu (đường Miếu Chiêu Liêu)	Lê Hồng Phong	0,6
37	Lê Văn Tiên (đường đi nhà Bảy Diễm)	Chiêu Liêu (đường Miếu Chiêu Liêu)	Lê Hồng Phong (đường Liên xã - cây xăng Hưng Thịnh)	0,6
38	Mạch Thị Liễu (đường nhà Hội Cháy)	Chiêu Liêu (nhà ông 6 Tho)	Lê Hồng Phong (nhà ông 10 Bự)	0,8
39	Đặng Văn Mây (đường đi Miếu họ Đào)	Lê Hồng Phong (nhà ông 5 Rực)	Mạch Thị Liễu	0,6
40	Chiêu Liêu (Miếu Chiêu Liêu)	ĐT-743	Nguyễn Thị Minh Khai	0,8
41	Vũng Việt	Đoàn Thị Kìa	Nguyễn Thị Minh Khai	0,6
42	Đường Miếu họ Lê (Tân Thẳng)	Bùi Thị Xuân	Khu dân cư Biconsì	0,6
43	Đường tổ 16 khu phố Tân Phước	Trần Quang Diệu (đường Cây Gõ)	Giáp nhà bà Nguyễn Thị Diễm	0,6
44	Đường nhà ông Liêm	Đường Bia Tường Niệm	Nguyễn Thị Tươi	0,6
45	Đường nội đồng Tân Hiệp	Trương Văn Vĩnh	Giáp nhà bà Huỳnh Thị Dư	0,6
46	Nguyễn Thị Chạy (đường vào chùa Tân Hòa)	ĐT-743B (nhà ông ba Thu)	Nguyễn Thị Minh Khai	0,6
47	Đoàn Thị Kìa (đường đi chợ tự phát)	ĐT-743B	Nguyễn Thị Minh Khai	0,6
48	Tân Long (đường đi đình Tân Long)	ĐT-743B (nhà ông 2 lén)	Đoàn Thị Kìa	0,6
49	Trần Thị Vững (đường tổ 15, 16, 17)	An Bình	Giao đường thuộc phường Linh Tây - Thủ Đức)	0,8
50	Đường vào Xóm Mới	Bình Thung	Xóm mới (nhà ông Lén)	0,6
51	Bùi Thị Cội (đường Miếu Cây Gõ)	ĐT-743	Đường sắt Bắc Nam	0,8
52	Đường Bia Tường Niệm	Bùi Thị Xuân (đường Dốc ông Thập)	Đình Tân Phước	0,7

STT	TÊN ĐƯỜNG	ĐOẠN ĐƯỜNG		HỆ SỐ (Đ)
		TỪ	ĐẾN	
53	Đường Am	Bùi Thị Xuân (đường Dốc ông Thập)	Nguyễn Thị Tươi (đường Mã 35)	0,7
54	Đường bà 6 Niệm	Bùi Thị Xuân (đường Dốc ông Thập - Tân Thắng)	Đường KDC Biconsì	0,7
55	Đường bà 7 Nghĩa	Bùi Thị Xuân (đường Dốc ông Thập - Tân Thắng)	Nhà ông 6 Sách	0,7
56	Đường nhà ông Tư Ni	Bùi Thị Xuân (đường Dốc ông Thập - Tân Thắng)	Nhà ông Tư Ni	0,7
57	Đường nhà ông 5 Nóc	Bùi Thị Xuân (đường Dốc ông Thập - Tân Thắng)	Nhà ông 5 Nóc	0,7
58	Đường chùa Tân Long	Đường Am	Nguyễn Thị Tươi	0,6
59	Đường nhà ông Tư Tàu	Cây Da	KDC An Trung	0,6
60	Khu phố Nội Hóa 1	Thống Nhất	Nhà ông Lê Đức Phong	0,6
61	Đường số 10 Khu phố Nội Hóa 2	Đường ống nước thô	Giáp Khu công nghiệp Dapark	0,6
62	Khu phố Bình Thung 1	ĐT-743	Đường tổ 15	0,6
63	Đường vào Khu phố Châu Thới	Bình Thung	Khu phố Châu Thới	0,6
64	Đường liên khu phố Nội Hóa 1 – Nội Hóa 2	Quốc lộ 1K	ĐT 743	0,6
65	Đường liên tổ 23 – 27 khu phố Nội Hóa 1	ĐT-743	Khu đô thị mới Bình Nguyên	0,6
66	Nghĩa Sơn	Nguyễn Xiển	Đường Xi măng Sài Gòn	0,7
67	Xi măng Sài Gòn	Quốc lộ 1A	Công ty Xi măng Sài Gòn	0,7
68	Đường tổ 3, tổ 4 Hiệp Thắng	Thống Nhất	Đường Vành Đai	0,7
69	Đường tổ 9 Quyết Thắng	ĐT-743	Cuối đường nhựa	0,7
70	Đường tổ 4 Trung Thắng	ĐT-743	Cuối đường nhựa	0,7
71	Đường Đồi Không Tên	Đường 30/4	Thống Nhất	0,7
72	Đường Hoàng Hữu Nam	Quốc lộ 1A	Giáp phường Long Bình	0,7
73	Đường tổ 12, 13 khu phố Đông A	Nguyễn Hữu Cảnh	Nguyễn Đình Chiểu	1
74	Đường tổ 6, 8 khu phố Đông B (356)	Hai Bà Trưng	Trần Quang Khải	1
75	Đường tổ 14 khu phố Tân Hòa	Tô Vĩnh Diện	Nhà ông Nguyễn Văn Hấu	1
76	Đường tổ 6 khu phố Tây A	Đông Minh	Ranh đất bà Nguyễn Thị Nò	1
77	Tân An (đường đi Nghĩa trang)	ĐT-743	Đường ống nước thô	0,7
		Đường ống nước thô	Quốc lộ 1K	0,8
78	Đường Văn phòng khu phố Tân Phước	Nguyễn Thị Tươi	Trần Quang Diệu (đường Cây Gõ)	0,7

STT	TÊN ĐƯỜNG	ĐOẠN ĐƯỜNG		HỆ SỐ (Đ)
		TỪ	ĐẾN	
79	Đường liên ấp Nội Hóa 1 - Bình Thung	ĐT-743	Công ty Khánh Vinh	0,6
80	Tổ 15	Đường liên khu phố Nội Hóa 1 - Bình Thung	Công ty cấp đá sỏi	0,6
81	Đường tổ 8, tổ 9 khu phố Đông A	Nguyễn Thị Út	Nguyễn Hữu Cảnh	0,9
82	Đường tổ 12 khu phố Đông A	Đường tổ 12,13 khu phố Đông A	Ranh phường Bình An	0,8
83	Đường tổ 13 khu phố Đông A	Đường tổ 12,13 khu phố Đông A	Ranh phường Bình An	0,8
84	Đường tổ 3, tổ 4 khu phố Tây A	Võ Thị Sáu	Đông Minh	0,9
85	Đường tổ 7, khu phố Đông B	Trần Quang Khải	Đường tổ 5 khu phố Đông B	0,9
86	Đường tổ 13, khu phố Tân Hòa	Tô Vĩnh Diện (đường đi Hàm Đá)	Đường ống nước D2400mm	0,9
87	Đường tổ 7-9 Trung Thắng	30 tháng 4 (Đường Bình Thắng 1)	Chợ Bình An	0,7
88	Đường tổ 5-6 Trung Thắng	ĐT-743	Công ty Châu Bảo Uyên	0,7
89	Đường tổ 1, 2, 3 khu phố Trung Thắng	ĐT-743	Cuối đường nhựa	0,7
90	Đường vào khu du lịch Hồ Bình An	ĐT-743	Công khu du lịch Hồ Bình An	0,7
91	Đường tổ 11, 12 khu phố Ngãi Thắng	Quốc lộ 1A	Nguyễn Xiên	0,7
92	Đường tổ 12 khu phố Ngãi Thắng	Đường tổ 11, 12 khu phố Ngãi Thắng	Cuối đường	0,7
93	Đường tổ 7 khu phố Hiệp Thắng	Quốc lộ 1A	Cuối đường	0,7
94	Đường vào công ty Sacom	Quốc lộ 1A	Giáp công ty Sacom	0,7
95	Đường hoặc lối đi công cộng láng nhựa hoặc bê tông xi măng có bề rộng mặt đường từ 4 mét trở lên còn lại thuộc phường An Bình, Bình An, Bình Thắng, Tân Bình, Tân Đông Hiệp, Đông Hòa.			0,6
96	Đường hoặc lối đi công cộng có bề rộng mặt đường từ 4 mét trở lên còn lại thuộc phường An Bình, Bình An, Bình Thắng, Tân Bình, Tân Đông Hiệp, Đông Hòa.			0,5
<b>IV.</b>	<b>HUYỆN BẾN CÁT:</b>			
	<b>Thị trấn Mỹ Phước:</b>			
<b>A.</b>	<b>Đường loại 1:</b>			
	Khu vực Bến xe, Lô A, Lô C chợ Bến Cát			1
<b>B.</b>	<b>Đường loại 2:</b>			
1	Lô B chợ Bến Cát			0,8
2	ĐH - 606 (Hùng Vương)	Ngã 3 Công An	Cầu Đò	1

STT	TÊN ĐƯỜNG	ĐOẠN ĐƯỜNG		HỆ SỐ (Đ)
		TỪ	ĐẾN	
3	Đường 30/4	Kho Bạc huyện	Cầu Quan	0,8
<b>C. Đường loại 3:</b>				
1	Quốc lộ 13	Ranh thị trấn Mỹ Phước - Thới Hòa	Ngã 3 Công An	1
		Ngã 3 Công An	Ranh xã Lai Hưng	0,8
2	Đường 30/4	Kho Bạc huyện	Ngã 3 Vật tư	1
		Cầu Quan	Ranh xã Long Nguyên	0,8
3	Đường xung quanh chợ cũ Bến Cát			0,7
4	Trục đường Phòng Tài chính cũ	Kho Bạc huyện Bến Cát	Bảo hiểm xã hội	0,9
<b>D. Đường loại 4:</b>				
1	Ngô Quyền (đường vành đai)	Cầu Đò	Quốc lộ 13	0,8
2	Đường hàng Vú Sữa	Kho Bạc huyện Bến Cát	Nhà Hát	0,8
3	Đường bến Chà Vi	Ngã 3 Cầu Cui (QL 13)	ĐH - 601	0,7
4	ĐH - 604 (Đường 2/9)	Ngã 3 giáp QL 13	Ngã 4 Ông Giáo	0,8
5	ĐH - 605	Ngã 4 Ông Giáo	Ranh Mỹ Phước	0,7
6	Đường nội bộ các khu thương mại, khu dịch vụ, khu công nghiệp, cụm công nghiệp, khu sản xuất, khu du lịch, khu đô thị, khu dân cư, khu tái định cư	Bề rộng mặt đường từ 9m trở lên		0,7
		Bề rộng mặt đường nhỏ hơn 9m		0,6
<b>E. Đường loại 5:</b>				
1	Đường rạch Cây É	Ngã 3 Công An	Đường 30/4	0,8
2	Đường hoặc lối đi công cộng lát nhựa hoặc bê tông xi măng có bề rộng mặt đường từ 4 mét trở lên còn lại thuộc thị trấn Mỹ Phước			0,7
3	Đường hoặc lối đi công cộng có bề rộng mặt đường từ 4 mét trở lên còn lại thuộc thị trấn Mỹ Phước			0,6
<b>V. HUYỆN TÂN UYÊN:</b>				
<b>Thị trấn Uyên Hưng:</b>				
<b>A. Đường loại 1:</b>				
	Hai trục đường phố chợ mới			1
<b>B. Đường loại 2:</b>				
1	Hai trục đường phố chợ (cũ)	ĐT-747	Bờ sông	1
2	ĐT-746	Ngã 3 Bưu điện	Ngã 3 Mười Muộn	1

STT	TÊN ĐƯỜNG	ĐOẠN ĐƯỜNG		HỆ SỐ (Đ)
		TỪ	ĐẾN	
3	ĐT-747	Ngã 3 Bưu điện	Cầu Rạch Tre	1
		Ngã 3 Bưu điện	Dốc Bà Nghĩa (đường vào HTX Ba Nhất)	1
		Dốc Bà Nghĩa (Đường vào HTX Ba Nhất)	Giáp xã Hội Nghĩa	0,9
<b>C.</b>	<b>Đường loại 3:</b>			
1	ĐT-746	Ngã 3 Bình Hóa	Ranh Uyên Hưng - Khánh Bình	0,9
2	ĐT-747	Cầu Rạch Tre	Ranh Uyên Hưng - Khánh Bình	1
3	ĐH - 412	Ngã 3 Huyện Đội	ĐT-747 (dốc Bà Nghĩa)	1
4	ĐH - 420	ĐT-747 (quán ông Tú)	ĐT-746 (dốc Cây Quéo)	0,9
5	ĐH - 422	Ngã 3 Mười Muộn	Ngã 3 Huyện Đội	1
6	Đường phố	TT Văn hóa Thông tin	Ngã 3 Xóm Dầu	1
		TT Văn hóa Thông tin	Chợ cũ Uyên Hưng	1
7	Đường Khu phố 1	ĐT-747	Bờ sông	1
8	Đường Khu phố 3	ĐT-747 (Quán Hương)	Giáp đường Giao thông nông thôn (khu 3)	0,9
		ĐT-747 (Quán Út Kịch)	Hết khu tập thể Ngân hàng	0,9
		ĐT-747 (Nhà ông Tám Cuộn)	Giáp đường giao thông nông thôn (khu 3)	0,9
<b>D.</b>	<b>Đường loại 4:</b>			
1	ĐT-747B	Cây xăng Kim Hằng	ĐT 747A (xã Hội Nghĩa)	1
2	ĐT-746	Ngã 3 Mười Muộn	Ranh Uyên Hưng - Tân Mỹ	1
3	ĐH - 411	Ngã 3 Huyện Đội	Ranh Tân Mỹ - Uyên Hưng	0,9
4	ĐH - 421	ĐT-747 (Gò Tượng)	Đường vành đai ĐH - 412	0,8
5	ĐH - 425	ĐT-747 (Cầu Rạch Tre)	ĐH - 420	0,8
6	Đường Khu phố 7	ĐT-747 (Công ty Bayer)	ĐH - 412	0,9
7	Các tuyến đường nhựa trong khu dân cư thương mại Uyên Hưng			1
8	Đường nội bộ các khu thương mại, khu dịch vụ, khu công nghiệp, cụm công nghiệp, khu sản xuất, khu du lịch, khu đô thị, khu dân cư, Khu tái định cư còn lại	Bề rộng mặt đường từ 9m trở lên		0,8
		Bề rộng mặt đường nhỏ hơn 9m		0,7
<b>E.</b>	<b>Đường loại 5:</b>			
1	Đường hoặc lối đi công cộng lát nhựa hoặc bê tông xi măng có bề rộng mặt đường từ 4 mét trở lên còn lại thuộc thị trấn Uyên Hưng			0,7



STT	TÊN ĐƯỜNG	ĐOẠN ĐƯỜNG		HỆ SỐ (Đ)
		TỪ	ĐẾN	
	Đường hoặc lối đi công cộng có bề rộng mặt đường từ 4 mét trở lên còn lại thuộc thị trấn Uyên Hưng			0,6
<b>Thị trấn Tân Phước Khánh:</b>				
<b>A. Đường loại 2:</b>				
1	ĐT-746	Ranh Tân Phước Khánh - Bình Chuẩn (hướng ngã 3 cây xăng)	Cầu Hồ Đại	1
2	ĐH - 403	ĐT-746 (Ngã 3 Bọt Sái)	Ranh Tân Phước Khánh - Bình Chuẩn (hướng ngã 4 Bình Chuẩn)	1
3	ĐH - 417	ĐT-746	Cầu Xéo	0,8
		Cầu Xéo	ĐT-747B	0,7
<b>B. Đường loại 3:</b>				
1	ĐT-747B (Phía Tân Phước Khánh)	Ngã 4 chùa Thầy Thò	Cầu Khánh Vân	0,9
		Ngã 4 chùa Thầy Thò	Ranh Thái Hòa - Bình Chuẩn	1
2	ĐH - 402	Đài liệt sĩ Tân Phước Khánh	ĐT-747B (tỉnh lộ 11)	0,8
3	ĐH - 405	ĐT-746	Ranh Tân Phước Khánh - Tân Vĩnh Hiệp	0,7
<b>C. Đường loại 4:</b>				
1	Đường nội bộ các khu thương mại, khu dịch vụ, khu công nghiệp, cụm công nghiệp, khu sản xuất, khu du lịch, khu đô thị, khu dân cư, khu tái định cư	Bề rộng mặt đường từ 9m trở lên		0,8
		Bề rộng mặt đường nhỏ hơn 9m		0,7
<b>D. Đường loại 5:</b>				
1	Đường hoặc lối đi công cộng lát nhựa hoặc bê tông xi măng có bề rộng mặt đường từ 4 mét trở lên còn lại thuộc thị trấn Tân Phước Khánh			0,7
2	Đường hoặc lối đi công cộng có bề rộng mặt đường từ 4 mét trở lên còn lại thuộc thị trấn Tân Phước Khánh			0,6
<b>Thị trấn Thái Hòa:</b>				
<b>A. Đường loại 2:</b>				
1	ĐT-747A	Cầu Ông Tiếp	Ranh Thái Hòa - Thạnh Phước	1
2	ĐT-747B (tỉnh lộ 11)	Ngã 3 chợ Tân Ba	Ranh Tân Phước Khánh - Bình Chuẩn	1
3	ĐH - 426	ĐT-747 (trước UBND thị trấn Thái Hoà)	ĐT-747B (quán phở Hương)	0,9
<b>B. Đường loại 3:</b>				

STT	TÊN ĐƯỜNG	ĐOẠN ĐƯỜNG		HỆ SỐ (Đ)
		TỪ	ĐẾN	
1	ĐH - 401	Nhà ông Ba Nguyên	Ranh xã Thái Hòa - An Phú (Thuận An)	0,9
2	ĐT-747B (Phía Thái Hòa)	Ngã 4 chùa Thầy Thò	Cầu Khánh Vân	0,9
3	ĐH - 402 (Phía Thái Hoà)	Đài liệt sĩ Tân Phước Khánh	ĐT-747B (tỉnh lộ 11)	0,8
<b>C.</b>	<b>Đường loại 4:</b>			
	Đường nội bộ các khu thương mại, khu dịch vụ, khu công nghiệp, cụm công nghiệp, khu sản xuất, khu du lịch, khu đô thị, khu dân cư, khu tái định cư	Đã hoàn chỉnh về kết cấu hạ tầng kỹ thuật		0,8
		Chưa hoàn chỉnh về kết cấu hạ tầng kỹ thuật		0,7
<b>D.</b>	<b>Đường loại 5:</b>			
1	Đường hoặc lối đi công cộng lát nhựa hoặc bê tông xi măng có bề rộng mặt đường từ 4 mét trở lên còn lại thuộc thị trấn Thái Hòa			0,7
2	Đường hoặc lối đi công cộng có bề rộng mặt đường từ 4 mét trở lên còn lại thuộc thị trấn Thái Hòa			0,6
<b>VI.</b>	<b>HUYỆN PHÚ GIÁO:</b>			
	<b>Thị trấn Phước Vĩnh:</b>			
<b>A.</b>	<b>Đường loại 1:</b>			
1	ĐT-741	Cầu Vàm Vá	Hùng Vương	1
		Hùng Vương	Trần Quang Diệu	1
		Trần Quang Diệu	Đường Công Chúa Ngọc Hân (Cây xăng Vật tư)	0,7
		Công Chúa Ngọc Hân (Cây xăng Vật tư)	Giáp ranh xã An Bình	0,6
2	Độc Lập	ĐT-741	Trần Hưng Đạo	1
		Trần Hưng Đạo	Trần Quang Diệu	1
		Trần Quang Diệu	Cầu Lễ Trang	0,8
3	Hùng Vương	ĐT-741	Giáp công nhà Bảo tàng	1
4	Vinh Sơn	Bùi Thị Xuân (Nhà ông Thắng)	Nguyễn Văn Trỗi	1
5	Đường cửa Nam (Cửa Nam chợ)	Độc Lập	Nguyễn Văn Trỗi	1
6	Đường cửa Bắc (Cửa Bắc chợ)	Độc Lập	Nguyễn Văn Trỗi	1
7	Nguyễn Văn Trỗi	ĐT-741	Trần Hưng Đạo	1
		Trần Hưng Đạo	Đường Độc Lập	0,7
8	Đường 18/9	ĐT-741	Hùng Vương	0,8
		Hùng Vương	Độc Lập	1

STT	TÊN ĐƯỜNG	ĐOẠN ĐƯỜNG		HỆ SỐ (Đ)
		TỪ	ĐẾN	
	V6 Thị Sáu	Độc Lập	Nguyễn Văn Trỗi	1
10	Năm Đồ	Độc Lập	Giáp Cống lớn (đường Nguyễn Văn Trỗi)	1
11	Tuyến b	Độc Lập	Nguyễn Văn Trỗi	1
12	Tuyến a	Độc Lập	Nguyễn Văn Trỗi	1
13	Tuyến 7B	Độc Lập	Lê Văn Tám	1
<b>B.</b>	<b>Đường loại 2:</b>			
1	Bùi Thị Xuân	Trần Quang Diệu	Giáp nhà ông Thắng (KP2)	1
2	Hai Bà Trưng	Đường 18/9	Trần Quang Diệu	0,8
3	Trần Quang Diệu	ĐT-741	Độc Lập	1
4	Đường 19/5	ĐT-741	Bồ Mua	1
		Bồ Mua	Đường 3/2	0,8
5	Kim Đồng	Độc Lập	Giáp nhà ông Thường	0,8
6	Trần Hưng Đạo	Sân bay	Nguyễn Văn Trỗi	0,8
7	Bà Huyện Thanh Quan	ĐT-741	Trần Hưng Đạo	0,8
8	Tuyến 1 (nối dài Trần Quang Diệu)	Độc Lập	Nguyễn Văn Trỗi	0,7
9	Tuyến 13 (nối dài Trần Quang Diệu)	ĐT-741	Bồ Mua	0,7
10	Tuyến 14 (nối dài đường 18/9)	ĐT-741	Bồ Mua	0,7
11	Đường 30/4	Trần Quang Diệu	Đường 18/9	1
<b>C.</b>	<b>Đường loại 3:</b>			
1	ĐH - 501	Ngã 3 nghĩa trang nhân dân	Cầu Bà Ý	0,7
2	Phan Bội Châu	Đường 19/5	Bến Sạn	0,8
3	Bồ Mua	Công Chúa Ngọc Hân	Bến Sạn	0,8
4	Quang Trung	Công Chúa Ngọc Hân	Đường 19/5	0,8
5	Bàu Ao	ĐT-741	Độc Lập (Ngã 3 cầu Lê Trang)	0,6
6	Bến Sạn	ĐT-741	Bồ Mua	0,8
		Bồ Mua	ĐH - 501	0,6
7	Phan Chu Trinh	ĐT-741	Bồ Mua	0,6
8	Phước Tiến	ĐT-741	Phan Bội Châu	0,8
9	Cần Lố	ĐT-741	Suối Bầy Kiệt	0,6
10	Công Chúa Ngọc Hân	ĐT-741 (cây xăng Vật tư)	Quang Trung	0,8
		Quang Trung	Đường 3/2	0,6

STT	TÊN ĐƯỜNG	ĐOẠN ĐƯỜNG		HỆ SỐ (Đ)
		TỪ	ĐẾN	
11	Lê Văn Tám	Bùi Thị Xuân	ĐT-741	1
12	Đường 3/2	Công Chúa Ngọc Hân	Đường 19/5	0,6
13	Đường 1/5	ĐT-741	Cần Lố	0,6
14	Đường nhánh Lê Văn Tám	Lê Văn Tám	Đường 18/9	1
15	Đường nhánh Bến Sạn	Bến Sạn	Nhà ông 2 Thới	0,6
16	Đường nội bộ khu tái định cư khu phố 7			0,6
17	Đường nội bộ khu tái định cư BOT (khu phố 8)			0,5
18	ĐT-741 cũ	Nhà ông Mỹ (Khu phố 6)	Cống Nước Vàng	0,6
<b>D.</b>	<b>Đường loại 4:</b>			
	Đường nội bộ các khu thương mại, khu dịch vụ, khu công nghiệp, cụm công nghiệp, khu sản xuất, khu du lịch, khu đô thị, khu dân cư, khu tái định cư	Bề rộng mặt đường từ 9m trở lên		0,7
		Bề rộng mặt đường nhỏ hơn 9m		0,6
2	Đường hoặc lối đi công cộng láng nhựa hoặc bê tông xi măng có bề rộng mặt đường từ 4 mét trở lên còn lại thuộc thị trấn Phước Vĩnh			0,6
3	Đường hoặc lối đi công cộng có bề rộng mặt đường từ 4 mét trở lên còn lại thuộc thị trấn Phước Vĩnh			0,5
<b>VII.</b>	<b>HUYỆN DẦU TIẾNG:</b>			
	<b>Thị trấn Dầu Tiếng:</b>			
<b>A.</b>	<b>Đường loại 1:</b>			
1	Thống Nhất	Ngã 3 Chợ Sáng	Ngã 4 Cây Keo	0,8
2	Tự Do	Vòng xoay đường Độc Lập	Ngã 3 Chợ chiều	0,8
3	Độc Lập	Ngã tư Cầu Cát	Ngã 3 Chợ Sáng	0,8
4	Trần Phú	Ngã 3 Ngân hàng NNPTNT	Đường 13/3 (Ngã 4 cửa hàng Công nhân)	0,8
<b>B.</b>	<b>Đường loại 2:</b>			
1	Hùng Vương (Đường 20/8 cũ)	Ngã 4 Cây Keo	Ngã 4 Kiểm Lâm	0,9
2	Đường 13/3	Cầu Tàu	Ngã 3 Cầu Đúc	0,9
3	Ngô Quyền	Ngã 3 Chợ Sáng	Ngã 3 Đình Thần	0,8
<b>C.</b>	<b>Đường loại 3:</b>			
1	Cách Mạng Tháng Tám (Đường vành đai ĐT-744)	Ngã 4 Cầu Cát	Ngã 4 Kiểm Lâm	0,8
2	Nguyễn Bình Khiêm	Ngã 3 Cầu Đúc	Trung tâm Y tế huyện	0,8
3	Nguyễn An Ninh	Thống Nhất (Ngã 3 Cây Dừng)	Trần Hưng Đạo	0,8

STT	TÊN ĐƯỜNG	ĐOẠN ĐƯỜNG		HỆ SỐ (Đ)
		TỪ	ĐẾN	
4	Đoàn Văn Tiến	Đường 13/3 (Ngã 4 CH Công nhân)	Ngã 3 xưởng Chén II	0,9
5	Đường 20/8 (ĐT-744 cũ)	Ranh xã Thanh An (Suối Dứa)	Cầu Cát	0,7
6	Lê Hồng Phong	Đường 13/3 (Ngã 3 Cầu Đúc)	Nguyễn Thị Minh Khai (Miếu Ông Hồ)	0,9
<b>D.</b>	<b>Đường loại 4:</b>			
1	Ngô Quyền (Trương Văn Quán cũ)	Ngã 3 Đình Thần	Độc Lập (Ngã 4 Cầu Cát)	0,7
2	Phạm Hùng (Huỳnh Văn Lơn cũ)	Độc Lập (Ngã 3 Tòa án cũ)	Ngô Quyền (Ngã 3 Đình Thần)	0,7
3	Trần Hưng Đạo (Trần Văn Núi cũ)	Ngã 3 Đình Thần	Nguyễn Văn Linh (Ngã 3 Cây Thị)	0,7
4	Ngô Văn Trị	Vòng xoay đường Độc Lập	Ngô Quyền	0,7
5	Đường Bàu Rong	Đường 20/8	Nguyễn Bình Khiêm	0,7
6	Phạm Thị Hoa	Ngã 3 Bưu điện huyện	Xưởng chén I	0,7
7	Văn Công Khai	Đường 20/8 (Ngã 3 Mật Cát)	Nguyễn Bình Khiêm	0,7
8	Trần Văn Trà	Trần Hưng Đạo (Ngã 3 KP 4A)	Cầu Tàu	0,8
9	Hai Bà Trưng (N7)	Ngã 4 Ngân hàng	X6 (Vành đai ĐT 744 cũ)	0,7
10	Nguyễn Thị Minh Khai	Đường 13/3 (Khu phố 5)	Lê Hồng Phong (Miếu Ông Hồ)	0,7
11	Nguyễn Văn Linh	Trần Phú (ngã 3 Xưởng Chén II)	Cầu rạch Sơn Đài	0,7
12	Đường Bàu Sen	Đường 20/8 (Phân hiệu KP 6)	Đường 20/8 (Cầu Suối Dứa)	0,7
13	ĐH - 709	Đường 20/8 (Ngã 3 vịnh Ông Võ)	Giáp sông Sài Gòn	0,7
14	Đoàn Văn Tiến	Ngã 3 xưởng Chén II	Trần Văn Lắc	0,7
15	Nguyễn Văn Ngân	Độc Lập	Ngô Quyền	0,6
16	Trần Văn Lắc	Ngã 4 Kiểm Lâm	Giáp ranh xã Định Thành	0,6
17	Phan Văn Tiên	Ngã 3 Nhà thờ	Trần Hưng Đạo (Nghĩa địa Công giáo)	0,6
18	Đường D1	Thống Nhất	Đường N11	0,6
19	Đường D2 (đường cụt)	Đường N11	Cuối đường	0,6
20	Đường D3	Ngã 3 đường X2 và N7	Đường N11	0,6
21	Đường D4	Đường N4	Đường N11	0,6
22	Đường D5	Thống Nhất (Ngã 3 gần VX Cây keo)	Đường N11	0,6
23	Đường D6	Đường N7	Đường N10	0,6

STT	TÊN ĐƯỜNG	ĐOẠN ĐƯỜNG		HỆ SỐ (Đ)
		TỪ	ĐẾN	
24	Đường D7	Đường N4	Đường N7	0,6
25	Đường D8	Đường N1	Đường N4	0,6
26	Đường D9	Đường N7	Đường N4	0,6
27	Đường D10	Đường N4	Đường N1	0,6
28	Đường N1	Đường D8	Cách Mạng Tháng Tám	0,6
29	Đường N2	Đường D8	Đường D10	0,6
30	Đường N3	Đường D8	Cách Mạng Tháng Tám	0,6
31	Đường N4	Thống Nhất (Ngã 3 VP Cty cao su)	Cách Mạng Tháng Tám	0,6
32	Đường N5	Đường D5	Cách Mạng Tháng Tám	0,6
33	Đường N6	Cách Mạng Tháng Tám	Đường D5	0,6
34	Đường N8	Đường D1	Đường D2	0,6
35	Đường N9	Đường D2	Đường D3	0,6
36	Đường N10	Đường D5	Cách Mạng Tháng Tám	0,6
37	Đường N11	Tự Do (Công an TTDT)	Cách Mạng Tháng Tám	0,6
38	Đường N12	Đường D3	Đường D5	0,6
39	Đường N13	Độc Lập	Đường N11	0,6
40	Đường X1	Đường N4	Đường N7	0,6
41	Đường X2	Đường N4	Ngã 3 đường N7 và D3	0,6
42	Đường X3	Đường N4	Ngã 3 đường N7 và D4	0,6
43	Đường X4	Đường D5	Đường N7	0,6
44	Đường X5	Đường D5	Đường N7	0,6
45	Đường X6 (Vành đai ĐT- 744)	Cách Mạng Tháng Tám (Ngã 4 ĐT-744 cũ)	Cách Mạng Tháng Tám (Ngã 3 ĐT-744 cũ và N7)	0,6
46	Đường nội bộ các khu thương mại, khu dịch vụ, khu công nghiệp, cụm công nghiệp, khu sản xuất, khu du lịch, khu đô thị, khu dân cư, khu tái định cư	Bề rộng mặt đường từ 9m trở lên		0,6
		Bề rộng mặt đường nhỏ hơn 9m		0,5
47	Đường hoặc lối đi công cộng láng nhựa hoặc bê tông xi măng có bề rộng mặt đường từ 4 mét trở lên còn lại thuộc thị trấn Dầu Tiếng			0,6
48	Đường hoặc lối đi công cộng có bề rộng mặt đường từ 4 mét trở lên còn lại thuộc thị trấn Dầu Tiếng			0,5